



Agenția pentru Protecția Mediului București

INFORMARE

Evoluția calității aerului în luna septembrie 2022

Prezentăm mai jos evoluția indicelui general pentru calitatea aerului din rețeaua locală de monitorizare a calității aerului.

Amplasarea stațiilor de monitorizare:

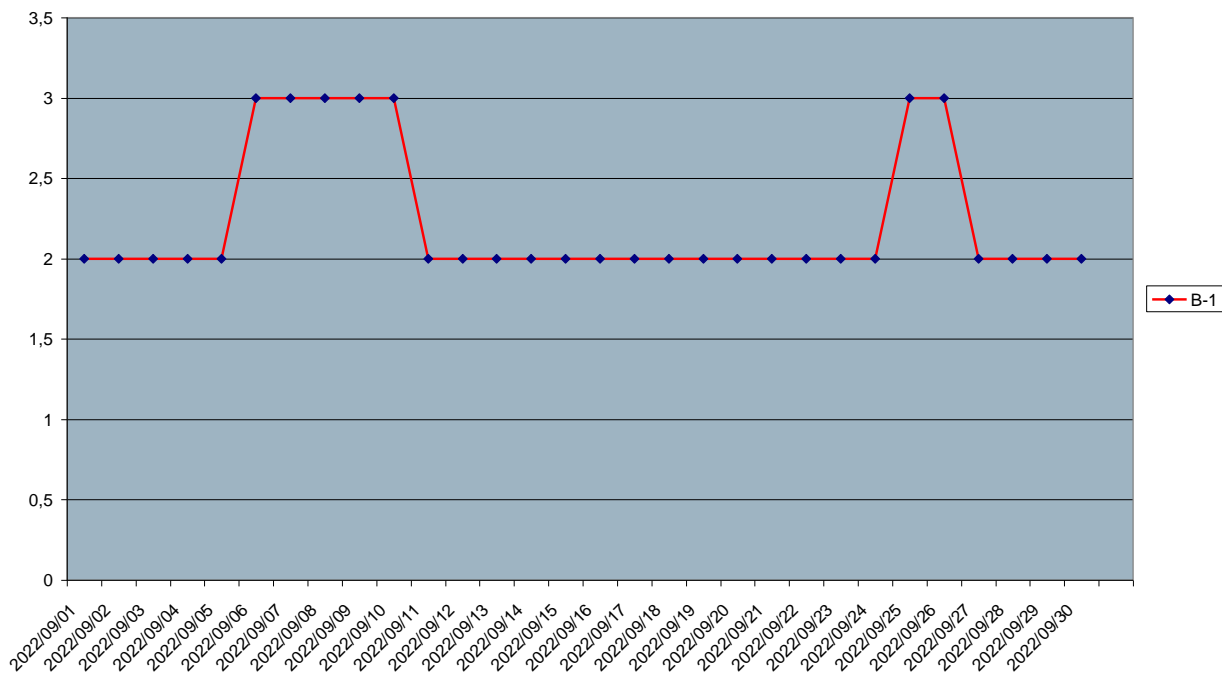
- Stația B1 – Lacul Morii, stație fond urban, adresa: Aleea lacul Morii nr. 1, sector 6
- Stația B2 – Titan, stație industrială, adresa: str. Rotundă nr. 4, sector 3
- Stația B3 – Mihai Bravu, stație trafic, adresa: șos. Mihai Bravu nr. 42-62, sector 3
- Stația B4 – Berceni, stație industrială, adresa: Spitalul Obregia, șos Berceni 10-12, sector 4
- B2 – titan
- Stația B5 – Drumul Taberei, stație industrială, adresa: în incinta Stației de Pompare Apa Nova - Str. Drumul Taberei Nr. 119, sect 6
- Stația B6 – Cercul Militar, stație trafic, adresa: Calea Victoriei nr. 32-34, sector 1
- Stația B7 – Măgurele, stație fond suburban, adresa: Comuna Magurele, str. Atomiștilor nr 407, jud. Ilfov
- Stația B8 – Balotești, stație fond regional, adresa: UM 01802- Balotești
- Stația B9 – Bucurestii Noi, stație fond urban,
- Stația B10 – Chiajna, stație fond urban,
- Stația B11 – Bragadiru, stație trafic,
- Stația B12 – Ministerul Mediului, stație trafic,
- Stația B13 – Veranda Mall, stație trafic,
- Stația B14 – Primaria Sectorului 6, stație trafic,
- Stația B15 – Scoala nr. 39, stație trafic,
- Stația B16 – Bulevardul Basarabia, stație trafic,
- Stația B17 – Colegiul Tehnic Mihai Bravu, stație trafic,
- Stația B18 – Liceul Tudor Vladimirescu, stație trafic,
- Stația B19 – Calea 13 Septembrie, stație trafic,
- Stația B20 – Scoala nr. 190, stație trafic,
- Stația B21 – Parcul Tulnici, stație fond urban,
- Stația B22 – Gradinita 38 str. Odobesti, stație fond urban,
- Stația B23 – Scoala 161, stație fond urban,
- Stația B24 – Parcare Palatul Copiilor, stație fond urban,
- Stația B25 – Gradinita nr. 4 Sintesti, stație fond urban,
- Stația B26 – Scoala nr. 3 Voluntari, stație fond urban,



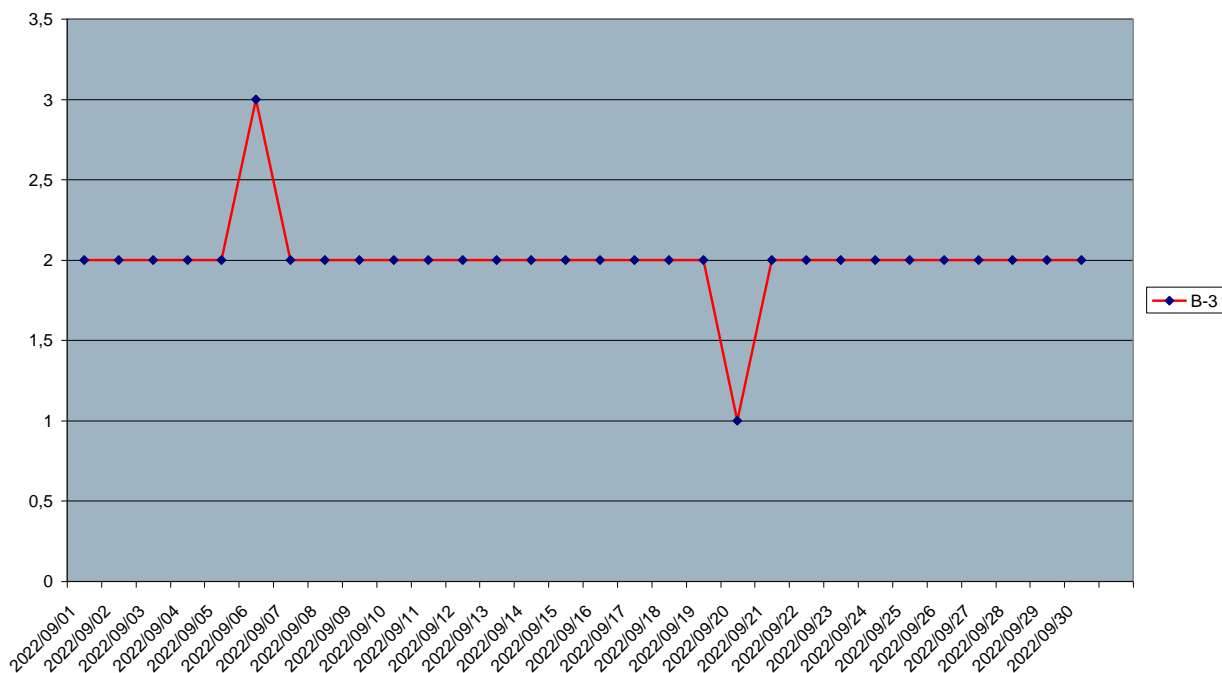
- Stația B27 – Primaria Voluntari, stație fond urban,
- Stația B28 – Glina, stație fond urban,
- Stația B29 – Otopeni, stație fond urban,
- Stația B30 – Buftea, stație fond urban,

Evoluția indicelui general de calitate a aerului la stațiile din rețeaua locală de monitorizare:

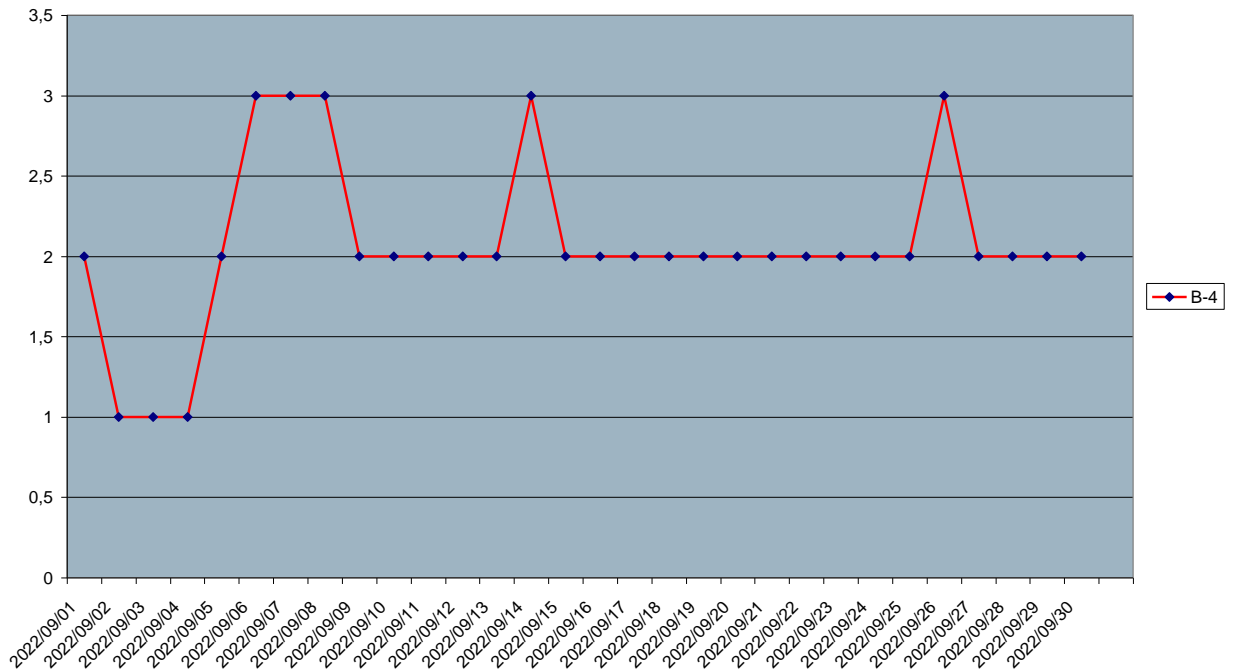
Stația B1 – Lacul Morii, stație fond urban



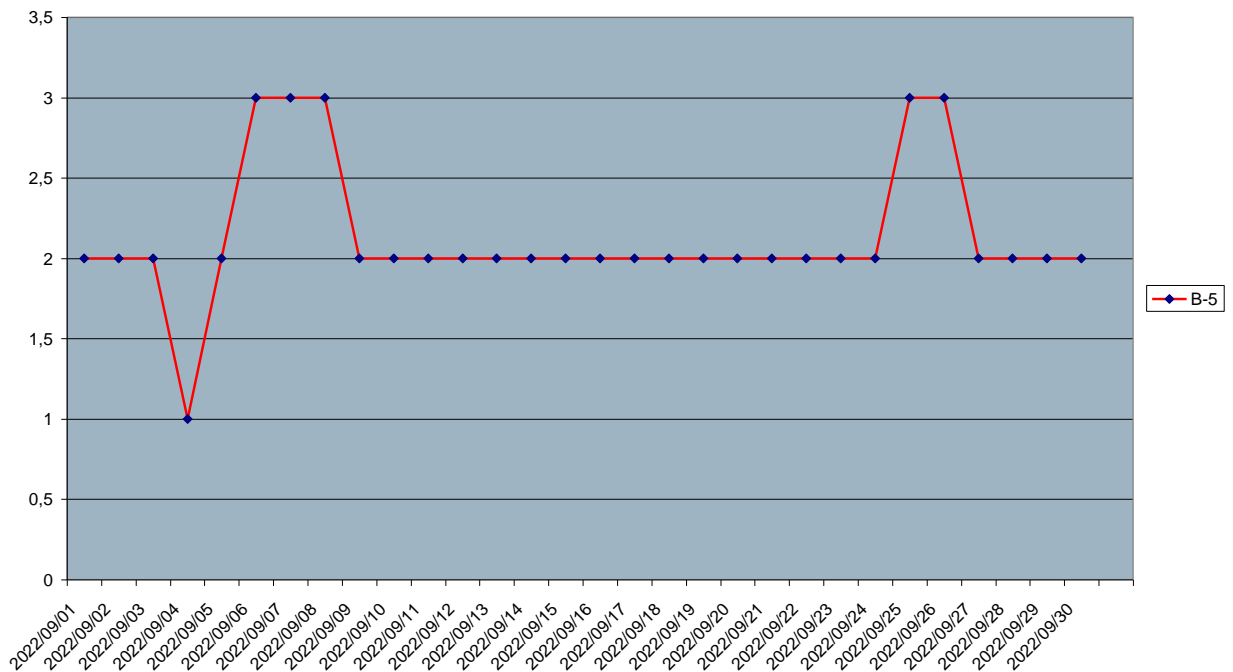
Stația B3 – Mihai Bravu, stație trafic



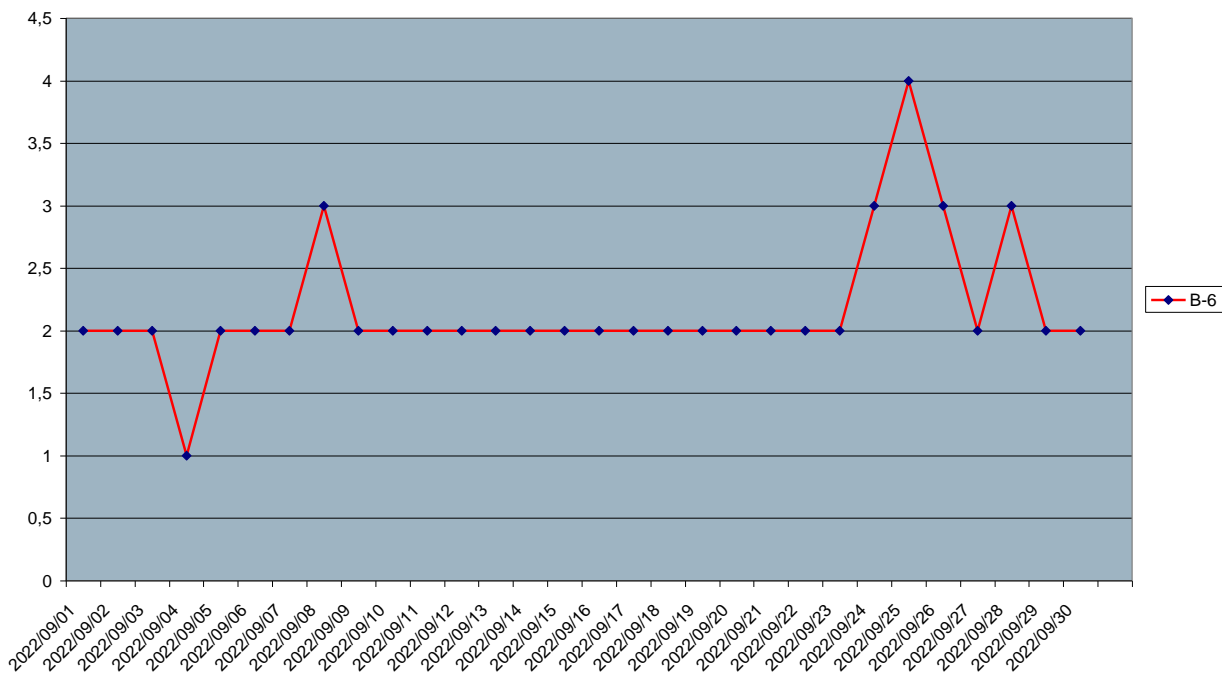
Stația B4 – Berceni, stație industrială



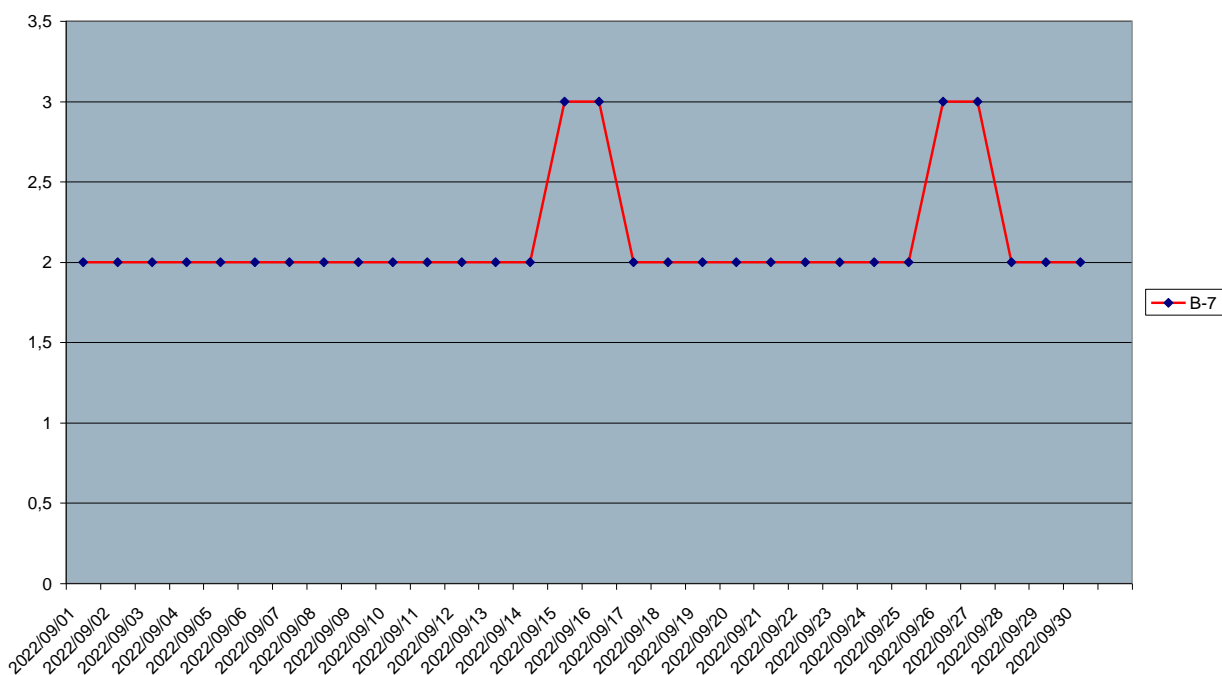
Stația B5 – Drumul Taberei, stație industrială



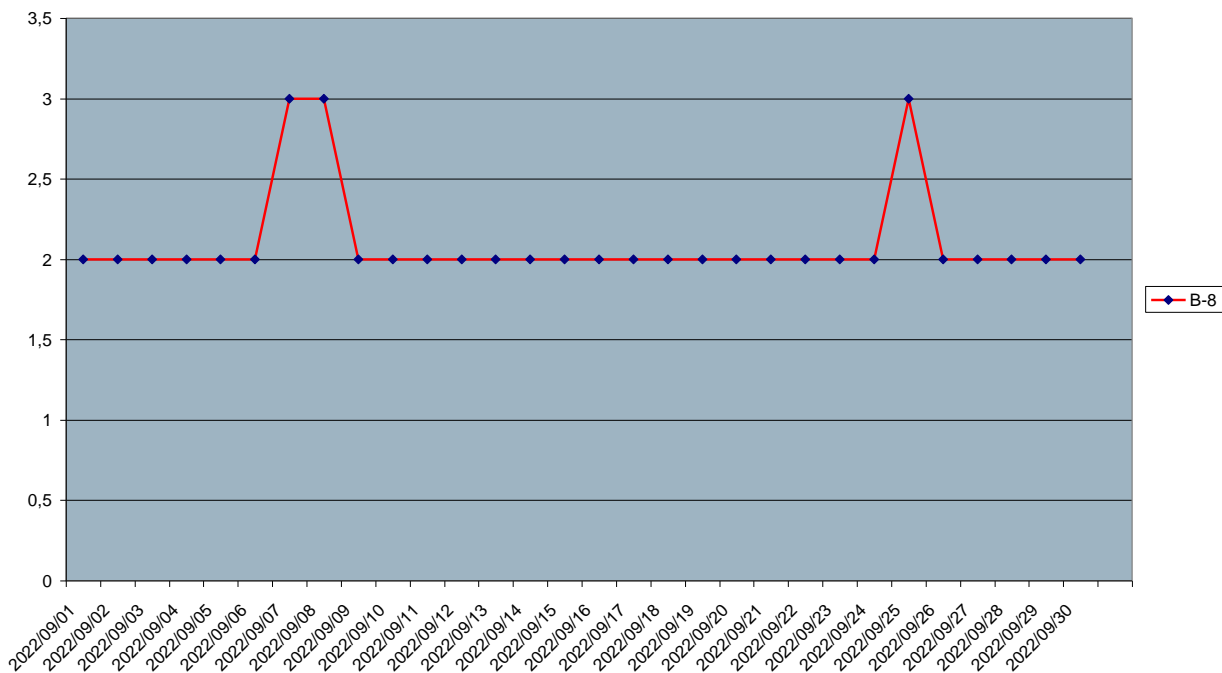
Stația B6 – Cercul Militar, stație trafic



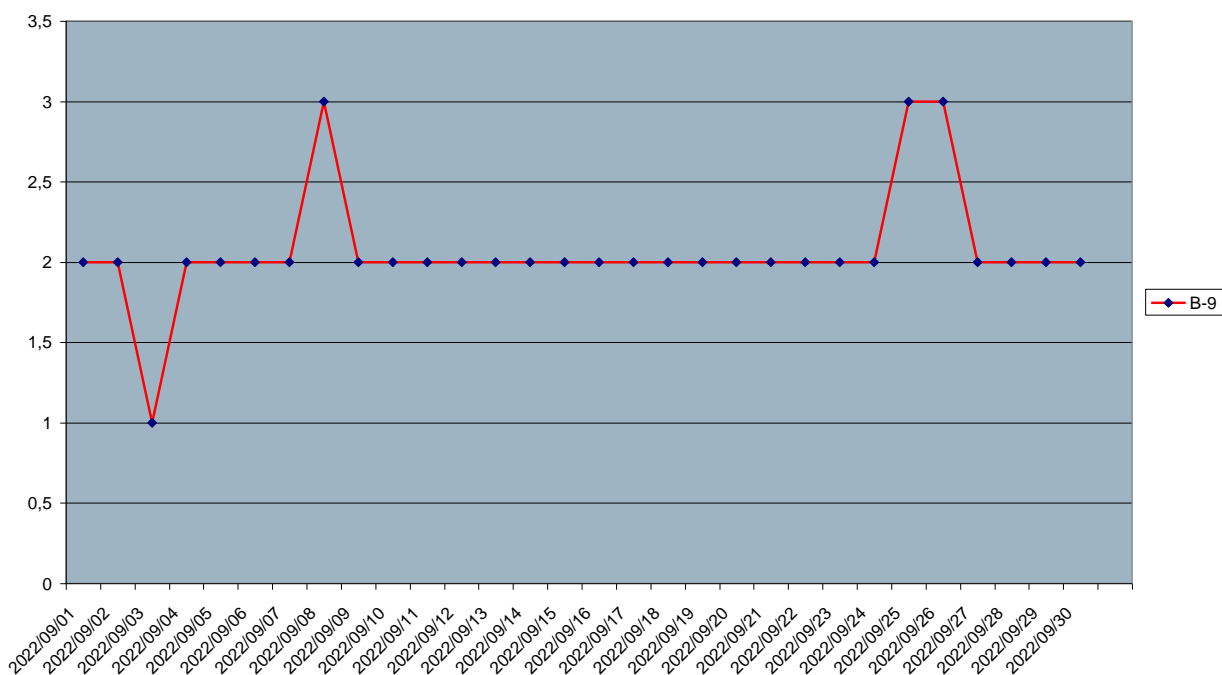
Stația B7 – Măgurele, stație fond suburban



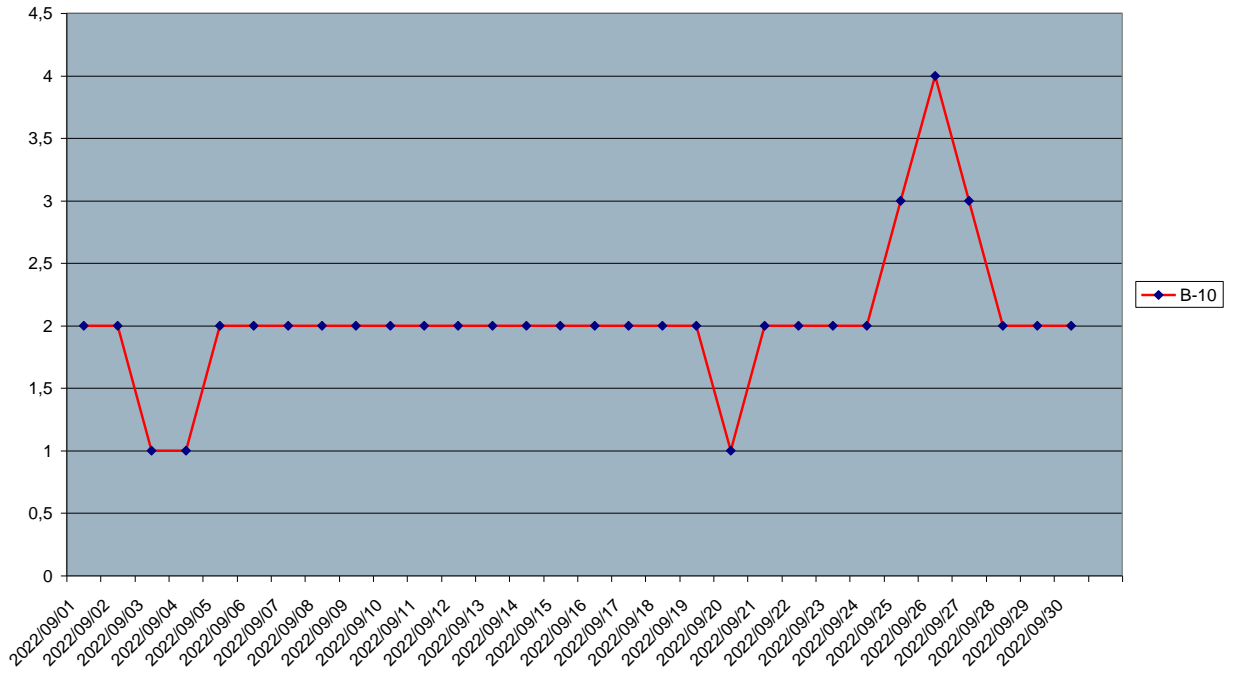
Stația B8 – Balotești, stație fond regional



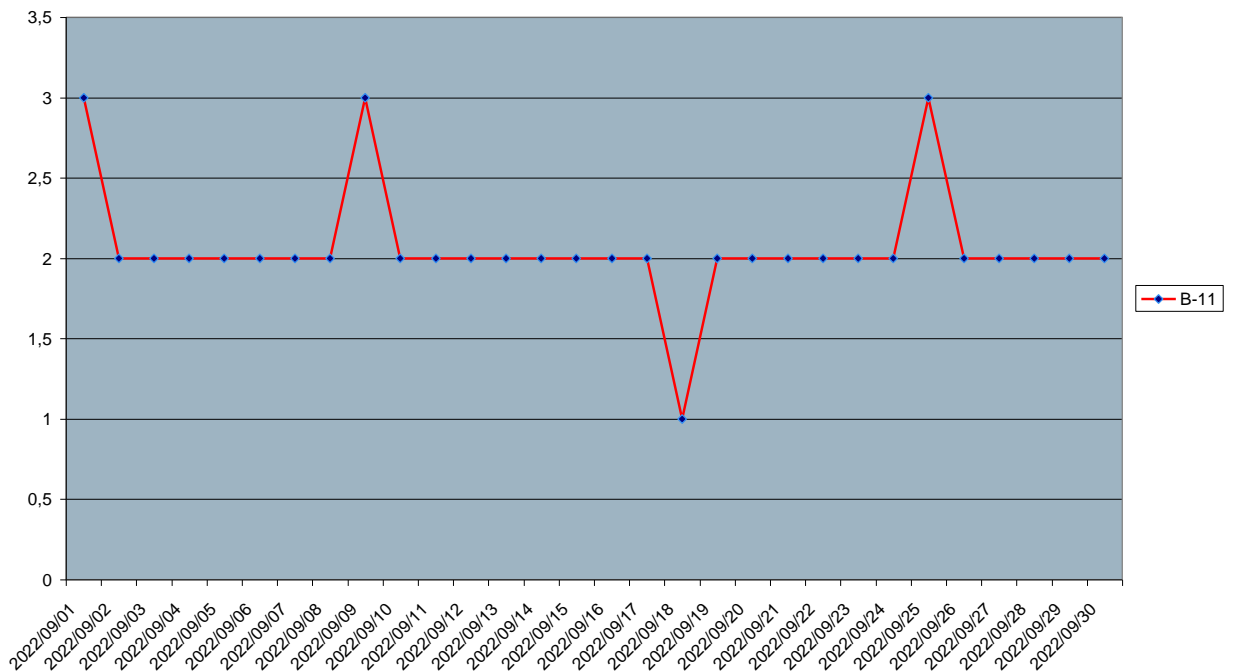
Stația B9 – Bucurestii Noi, stație fond urban



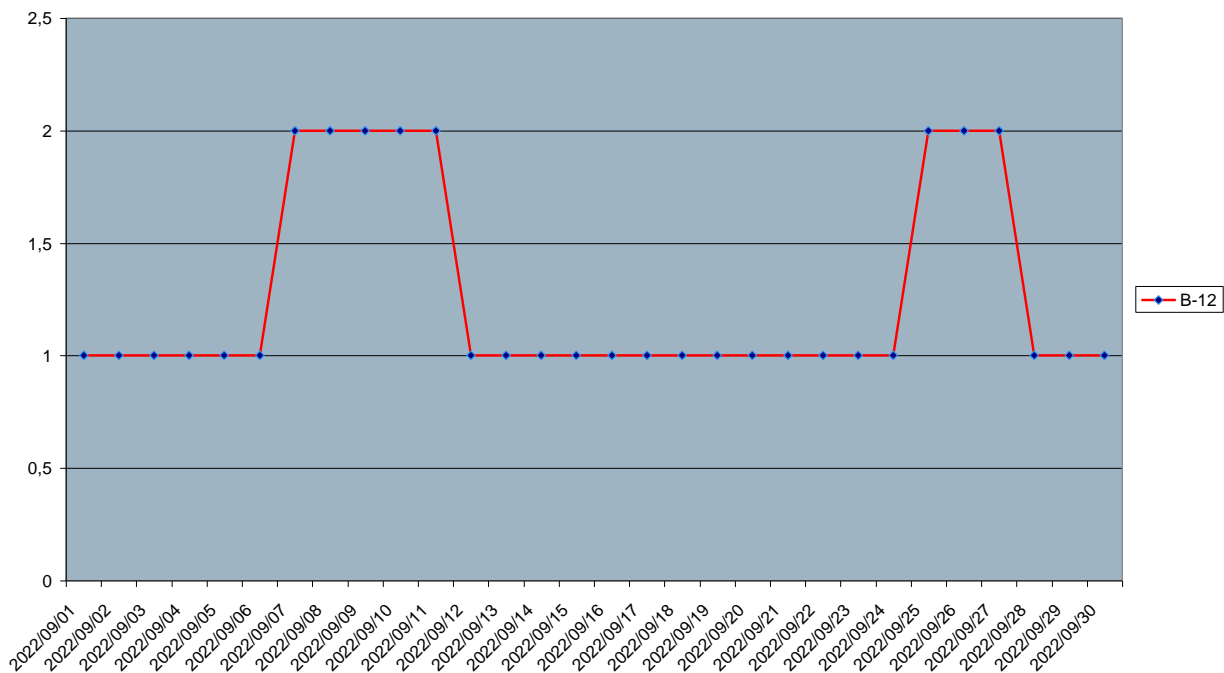
Stația B10 – Chiajna, stație fond urban



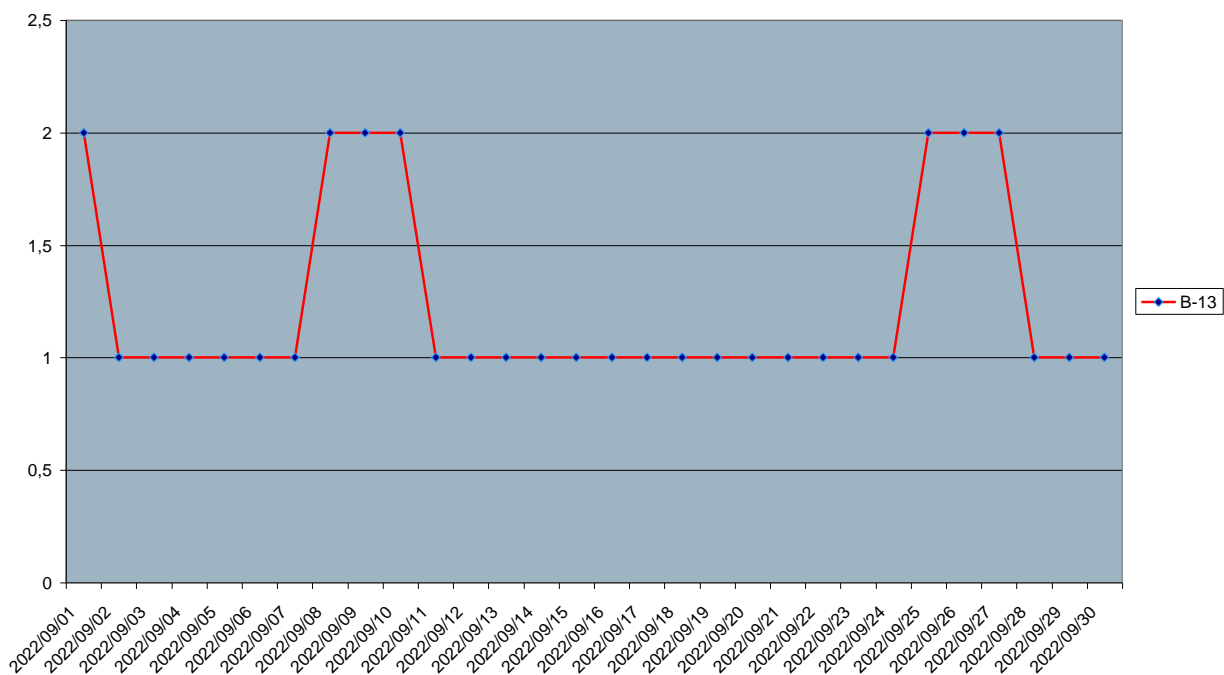
Stația B11 – Bragadiru, stație trafic



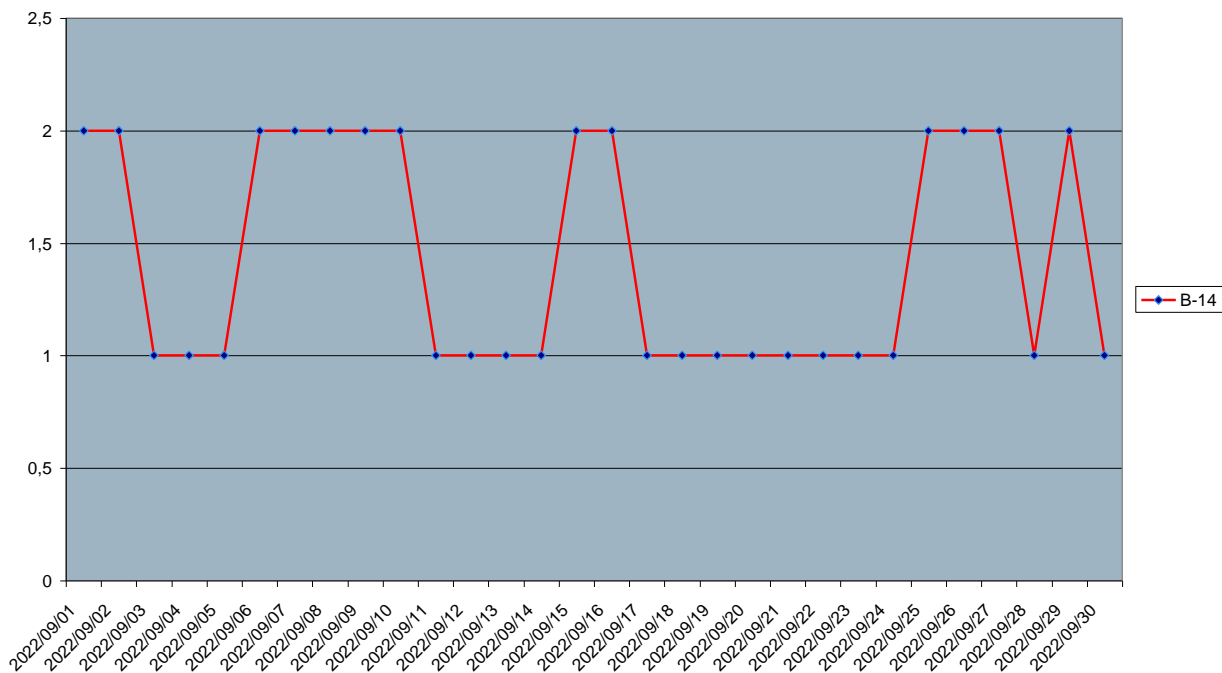
Stația B12 – Ministerul Mediului, stație trafic



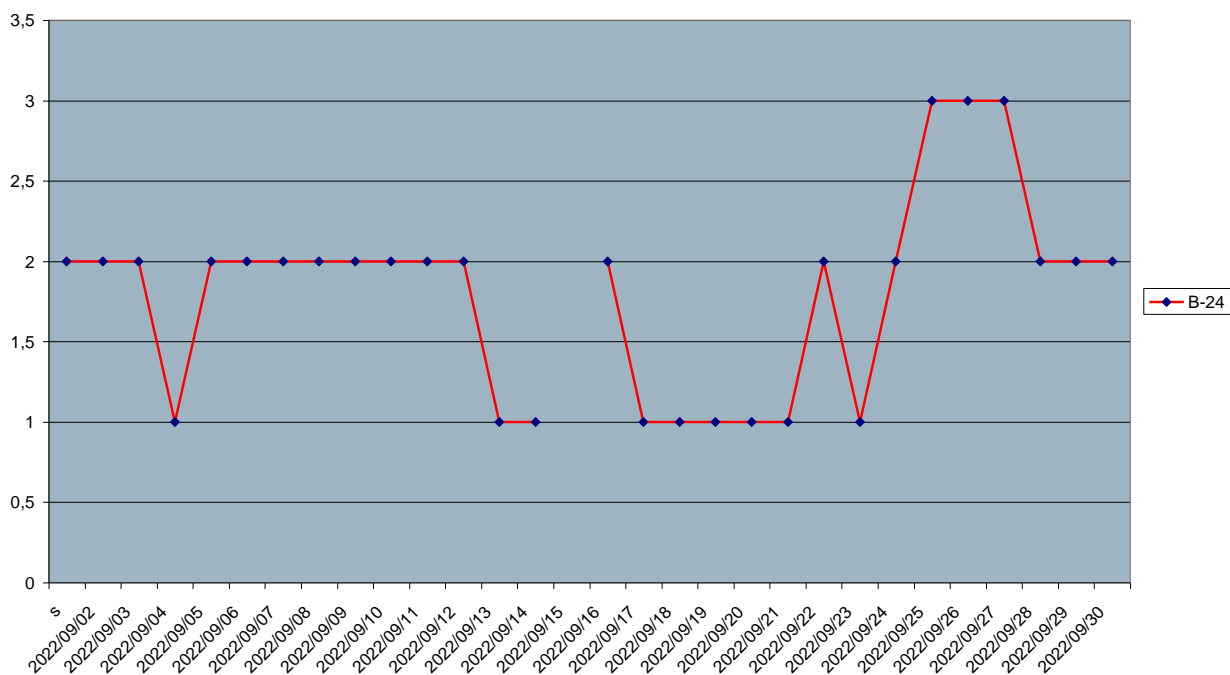
Stația B13 – Veranda Mall, stație trafic



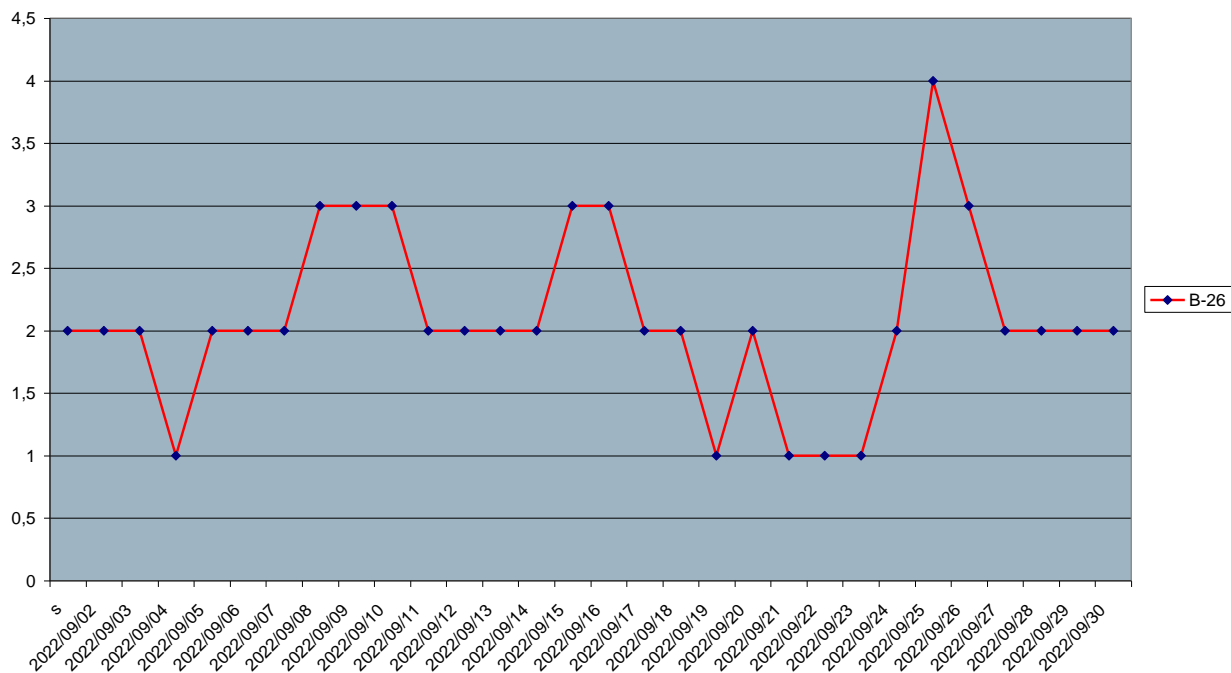
Stația B14 – Primaria Sectorului 6, stație trafic



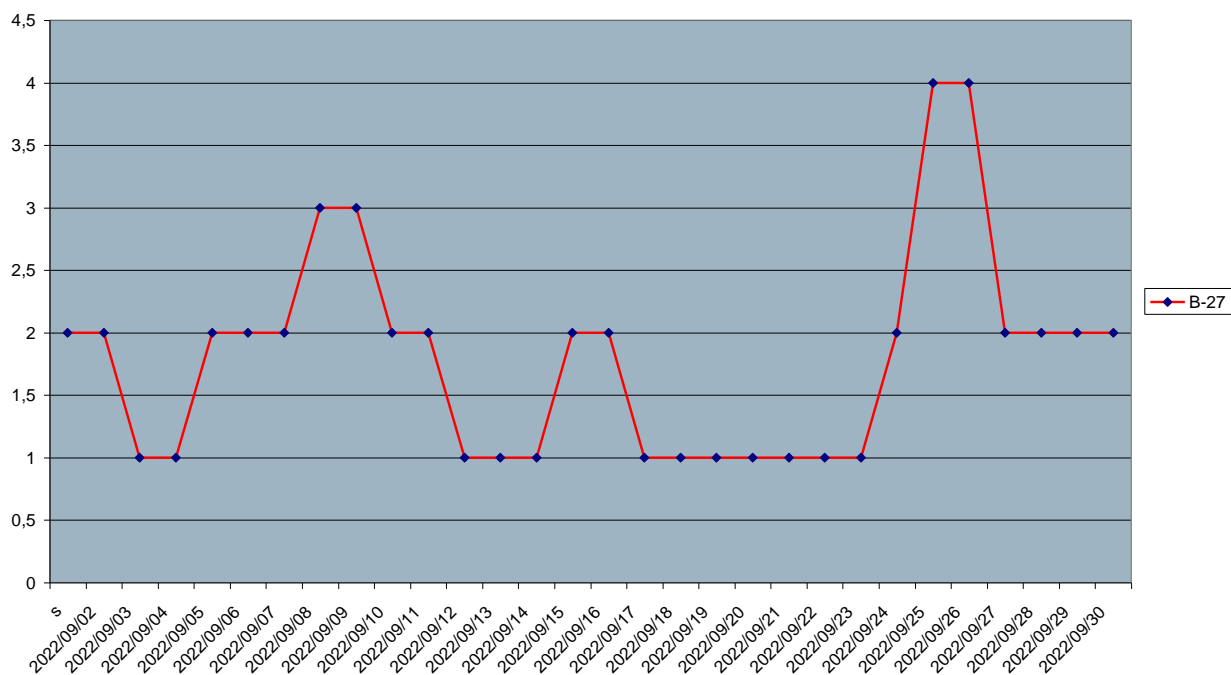
Stația B24 – Parcare Palatul Copiilor, stație fond urban



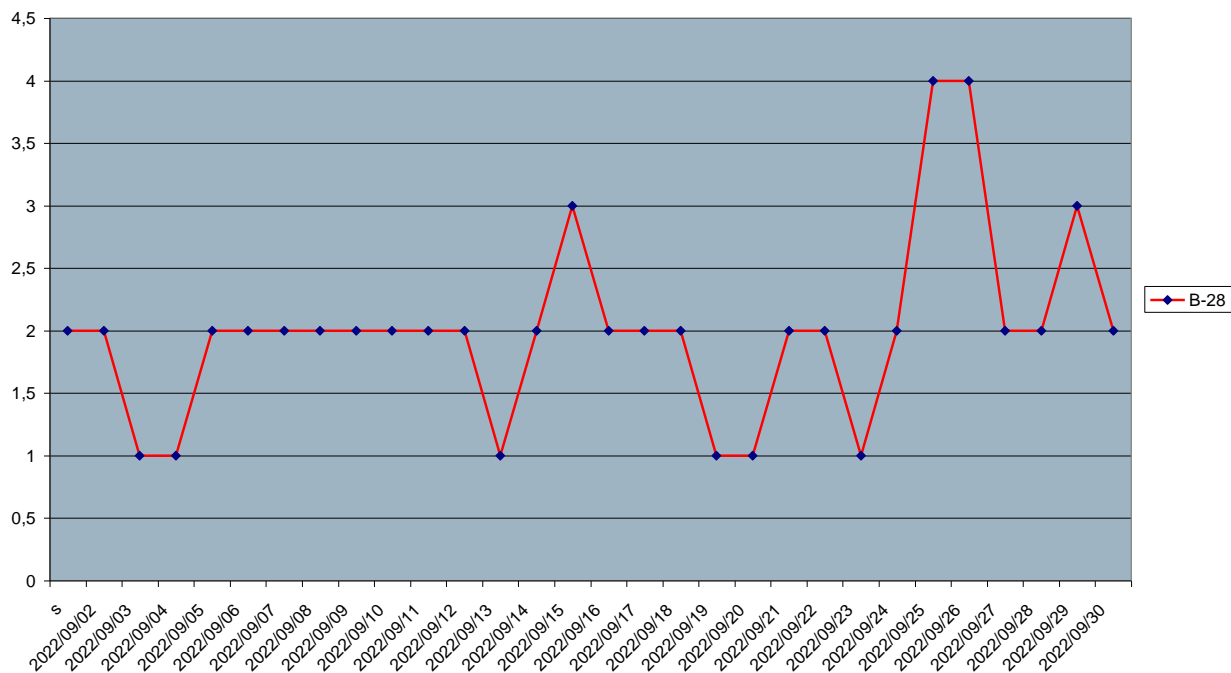
Stația B26 – Școala nr. 3 Voluntari, stație fond urban



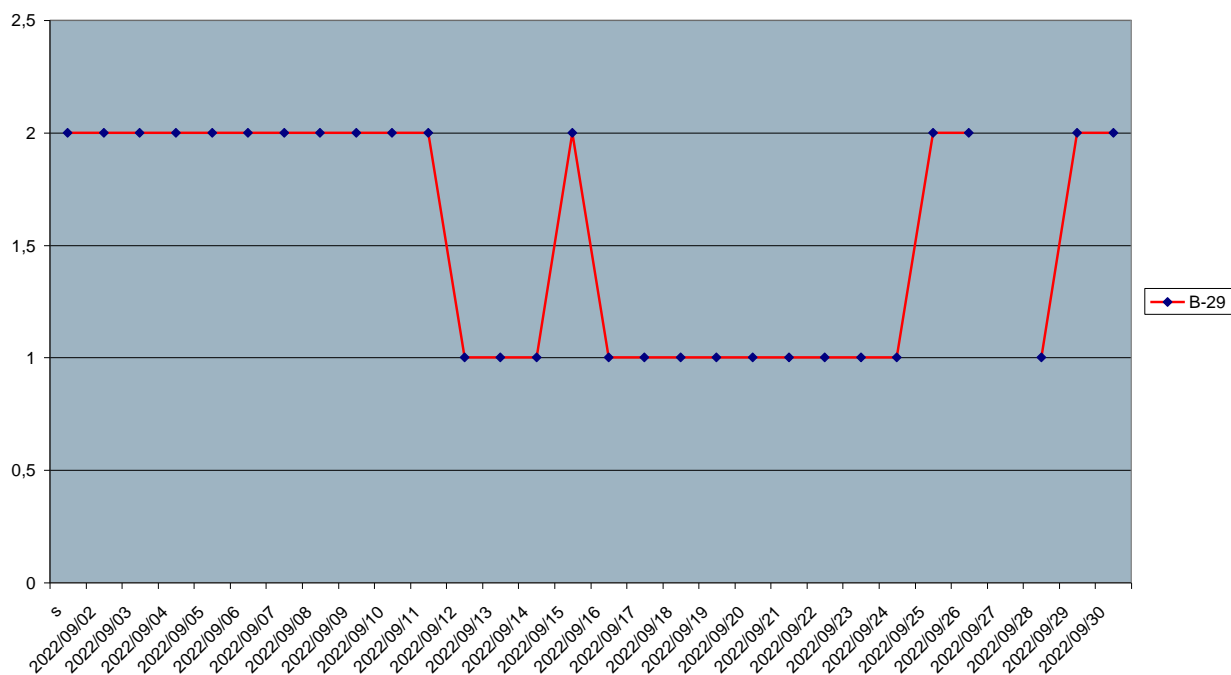
Stația B27 – Primaria Voluntari, stație fond urban



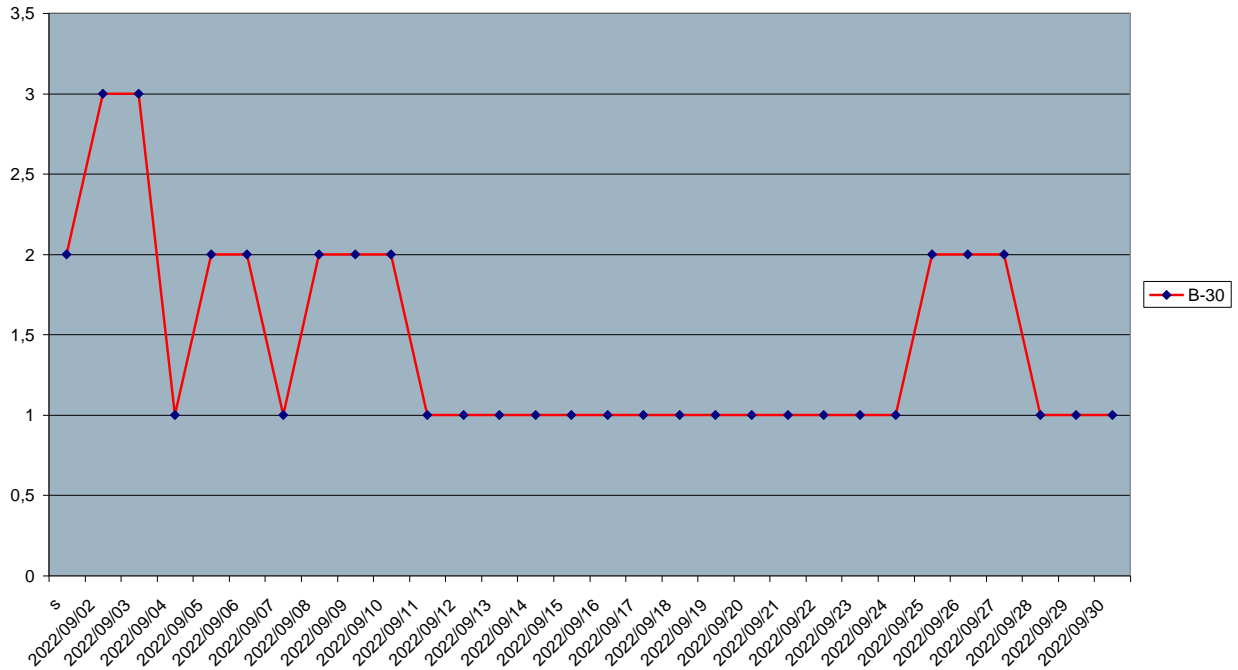
Stația B28 – Glina, stație fond urban



Stația B29 – Otopeni, stație fond urban



Stația B30 – Buftea, stație fond urban



Datele sunt furnizate de stația/stațiile automate din Rețeaua Națională de Monitorizare a Calității Aerului.

Indice specific de calitatea aerului, pe scurt "indice specific", reprezintă un sistem de codificare a concentrațiilor înregistrate pentru fiecare dintre următorii poluanți monitorizați:

1. dioxid de sulf (SO₂)
2. dioxid de azot (NO₂)
3. ozon (O₃)
4. monoxid de carbon (CO)
5. pulberi în suspensie (PM₁₀)

Indicele general se stabilește pentru fiecare dintre stațiile automate din cadrul Rețelei Naționale de Monitorizare a Calității Aerului, ca fiind cel mai mare dintre indicii specifici corespunzători poluanților monitorizați.

Pentru a se putea calcula indicele general trebuie să fie disponibili cel puțin 3 indici specifici corespunzători poluanților monitorizați. Indicele general și indicii specifici sunt reprezentați prin numere întregi cuprinse între 1 și 6, fiecare număr corespunzând unei culori (pe figură sunt reprezentate atât culorile cât și numerele asociate acestora).



Director Executiv

Dr. Ing. Simona Mihaela ALDEA

Șef Serv. Monitorizare

ing. Gabriel CIUIU



Întocmit
Cons. superior Mihaela Simona Isac

AGENȚIA PENTRU PROTECȚIA MEDIULUI BUCUREȘTI

Aleea Lacul Morii nr. 1, sectorul 6 București, Cod 060841

E-mail: office@apmbuc.anpm.ro; Tel. 021.430.66.77; Fax 021.430.66.75