



AGENȚIA PENTRU PROTECȚIA MEDIULUI BUCUREȘTI

INFORMARE

Evoluția calității aerului în luna martie 2023

Prezentăm mai jos evoluția indicelui general pentru calitatea aerului din rețeaua locală de monitorizare a calității aerului.

Amplasarea stațiilor de monitorizare:

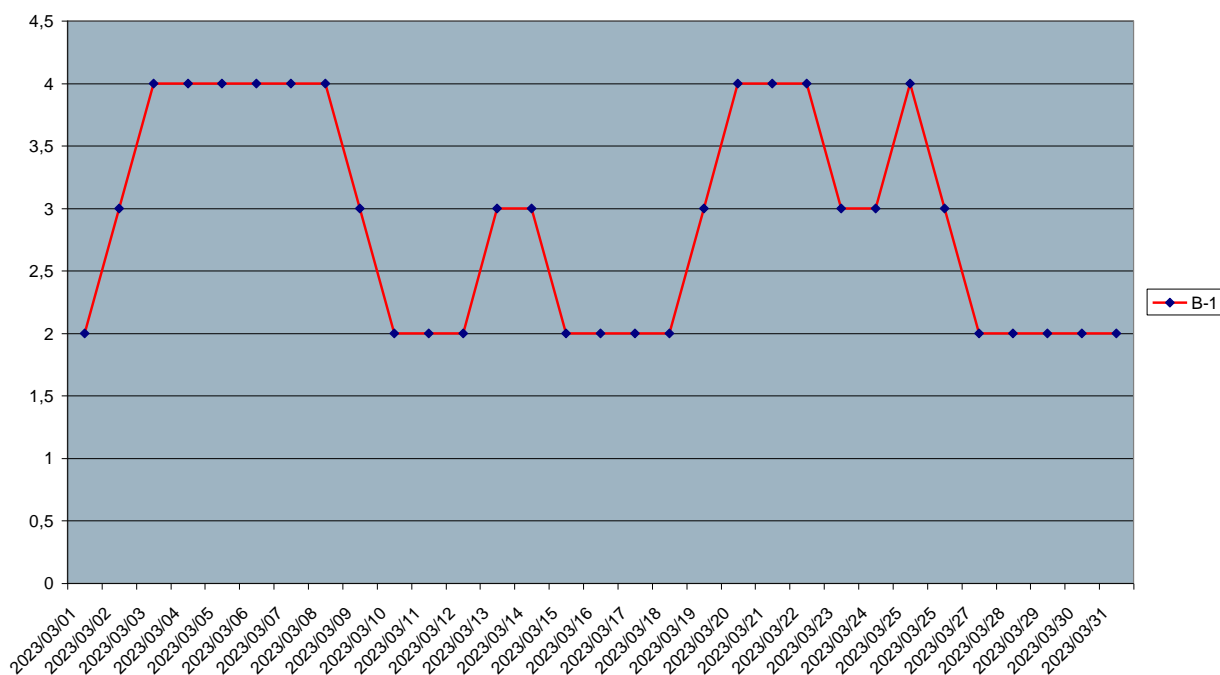
- Stația B1 – Lacul Morii, stație fond urban. Adresa: Aleea Lacul Morii nr. 1, sector 6
- Stația B2 – Titan, stație industrială. Adresa: str. Rotundă nr. 4, sector 3
- Stația B3 – Mihai Bravu, stație trafic. Adresa: Șos. Mihai Bravu nr. 42-62, sector 3
- Stația B4 – Berceni, stație industrială. Adresa: Spitalul Obregia, Șos Berceni 10-12, sector 4
- Stația B5 – Drumul Taberei, stație industrială. Adresa: în incinta Stației de Pompare Apa Nova - Str. Drumul Taberei Nr. 119, sect 6
- Stația B6 – Cercul Militar, stație trafic. Adresa: Calea Victoriei nr. 32-34, sector 1
- Stația B7 – Măgurele, stație fond suburban. Adresa: Comuna Măgurele, str. Atomiștilor nr. 407, jud. Ilfov
- Stația B8 – Balotești, stație fond regional. Adresa: UM 01802 - Balotești
- Stația B9 – Bucureștii Noi, stație fond urban. Adresa: Strada Mitropolit Varlaam nr. 140, sector 1 (incinta grădinița 47)
- Stația B10 – Chiajna, stație fond urban. Adresa: str. Speranței nr. 1bis, Chiajna
- Stația B11 – Bragadiru, stație trafic. Adresa: Șos Alexandriei nr. 249, Bragadiru - Ilfov
- Stația B12 – Ministerul Mediului, stație trafic. Adresa: Bd. Libertății nr. 12, sector 5
- Stația B13 – Veranda Mall, stație trafic. Adresa: str. Ziduri Moși nr. 23, sector 2
- Stația B14 – Primaria Sectorului 6, stație trafic. Adresa: Calea Plevnei nr. 147-149, sector 6
- Stația B15 – Școala nr. 39, stație trafic. Adresa: Șos. Colentina nr. 91, sector 2
- Stația B16 – Bulevardul Basarabia, stație trafic. Adresa: Bd Basarabia X Intrarea Sectorului, sector 3
- Stația B17 – Colegiul Tehnic Mihai Bravu, stație trafic. Adresa: Șos. Mihai Bravu nr. 428, sector 3
- Stația B18 – Liceul Tudor Vladimirescu, stație trafic. Adresa: Bd. Iuliu Maniu nr. 15, sector 6
- Stația B19 – Calea 13 Septembrie, stație trafic. Adresa: Calea 13 Septembrie nr. 130, sector 5
- Stația B20 – Școala nr. 190, stație trafic. Adresa: Str. Nițu Vasile nr. 16 sector 4
- Stația B21 – Parcul Tulnici, stație fond urban. Adresa: Str. Frumușani X Str. Tulnici, sector 4
- Stația B22 – Grădinița 38, stație fond urban. Adresa: Str. Odobești nr. 1 A, sector 3
- Stația B23 – Școala 161, stație fond urban. Adresa: Calea Giulești nr. 486 A, sector 6
- Stația B24 – Parcare Palatul Copiilor, stație fond urban. Adresa: Str. Pridvorului nr. 4 sector 4



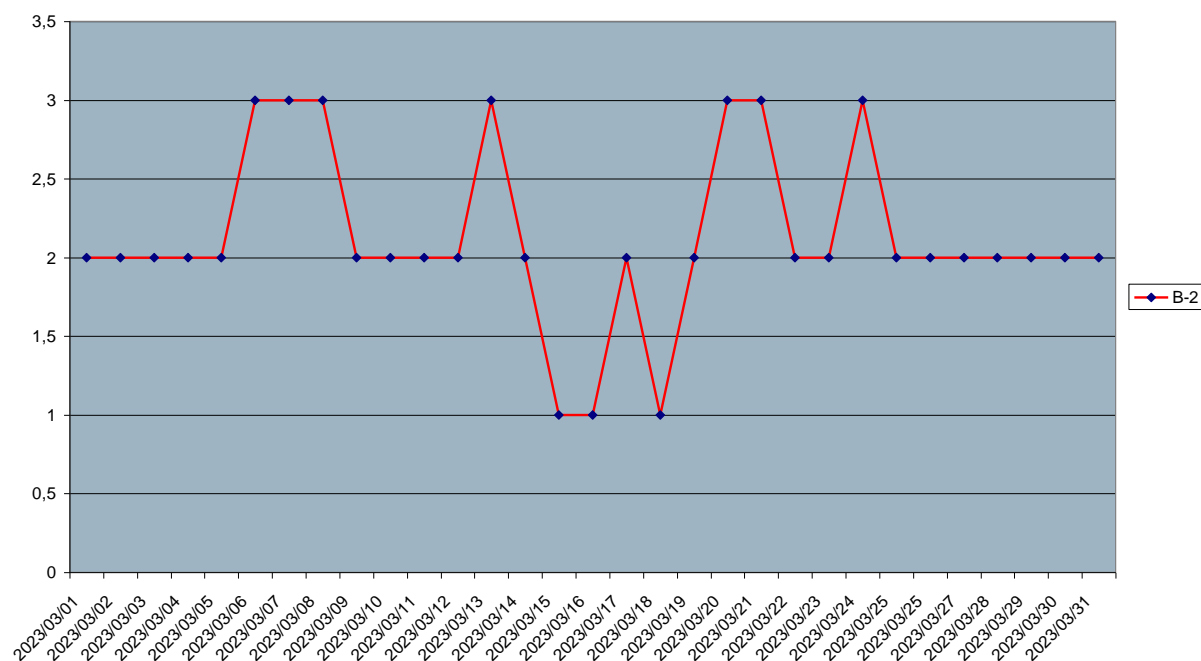
- Stația B25 – Gradinița nr. 4 Sintești, stație fond urban. Adresa: Strada Principală nr. 169 – Sintești - Ilfov
- Stația B26 – Școala nr. 3 Voluntari, stație fond urban. Adresa: Strada Erou Ion Șerban nr. 1 Voluntari
- Stația B27 – Primăria Voluntari, stație fond urban. Adresa: Bdul Voluntari, nr. 74, Voluntari, Ilfov
- Stația B28 – Glina, stație fond urban. Adresa: Strada Libertății nr. 292, Glina, Ilfov
- Stația B29 – Otopeni, stație fond urban. Adresa: Str. 23 August nr. 4, Otopeni
- Stația B30 – Buftea, stație fond urban Adresa: Piața Mihai Eminescu, Buftea, Ilfov

Evoluția indicelui general de calitatea aerului la stațiile din rețeaua locală de monitorizare:

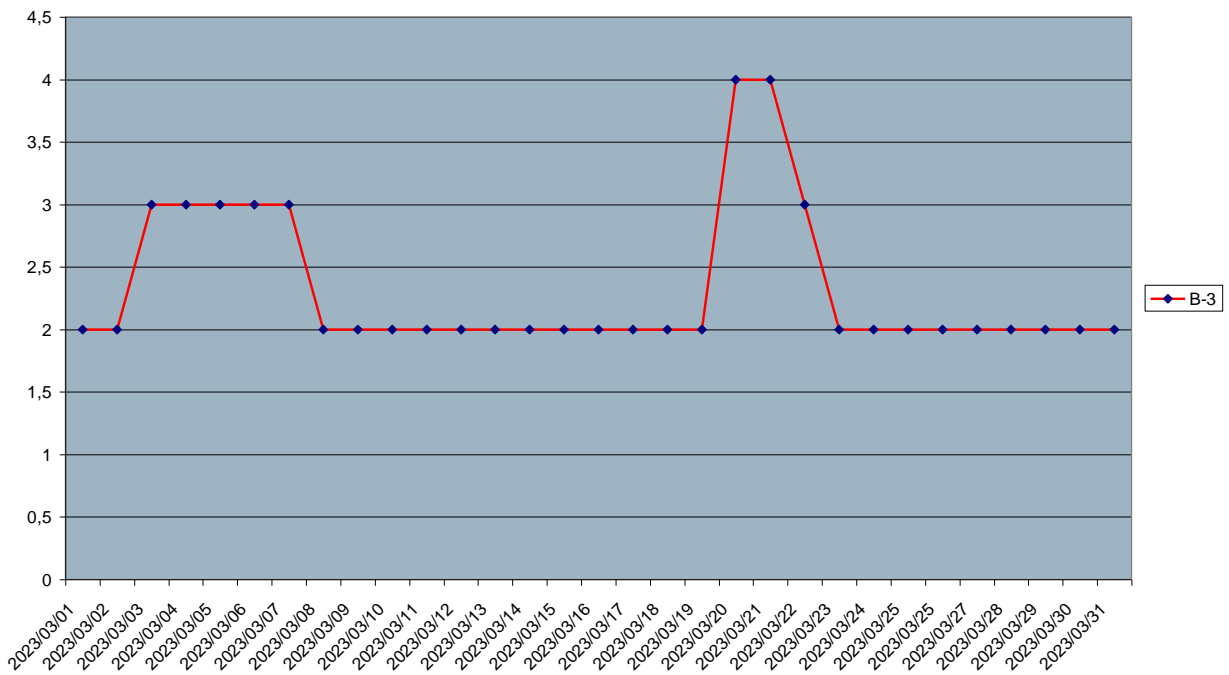
Stația B1 – Lacul Morii, stație fond urban



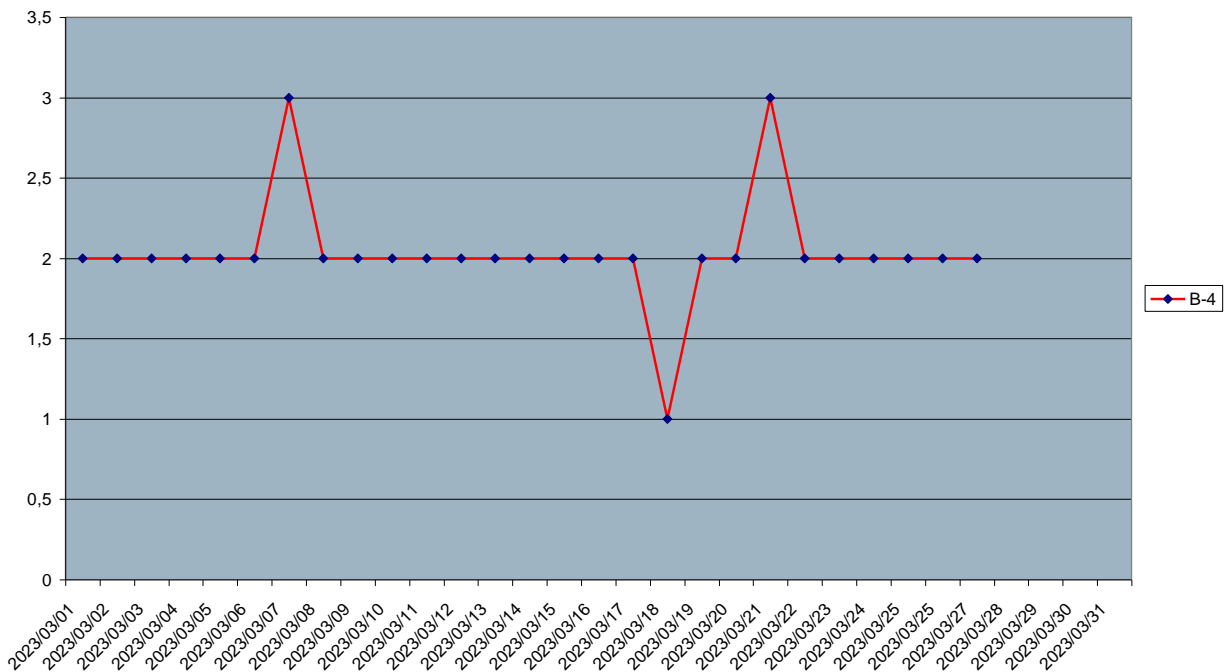
Stația B2 – Titan, stație industrială



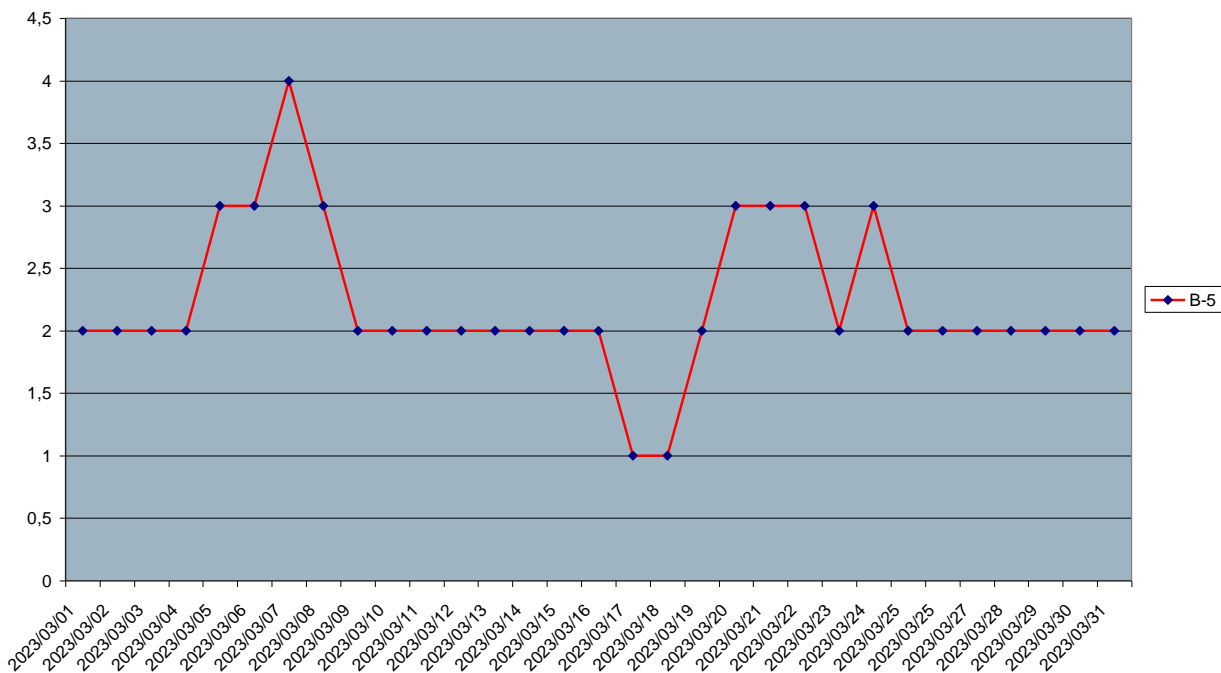
Stația B3 – Mihai Bravu, stație trafic



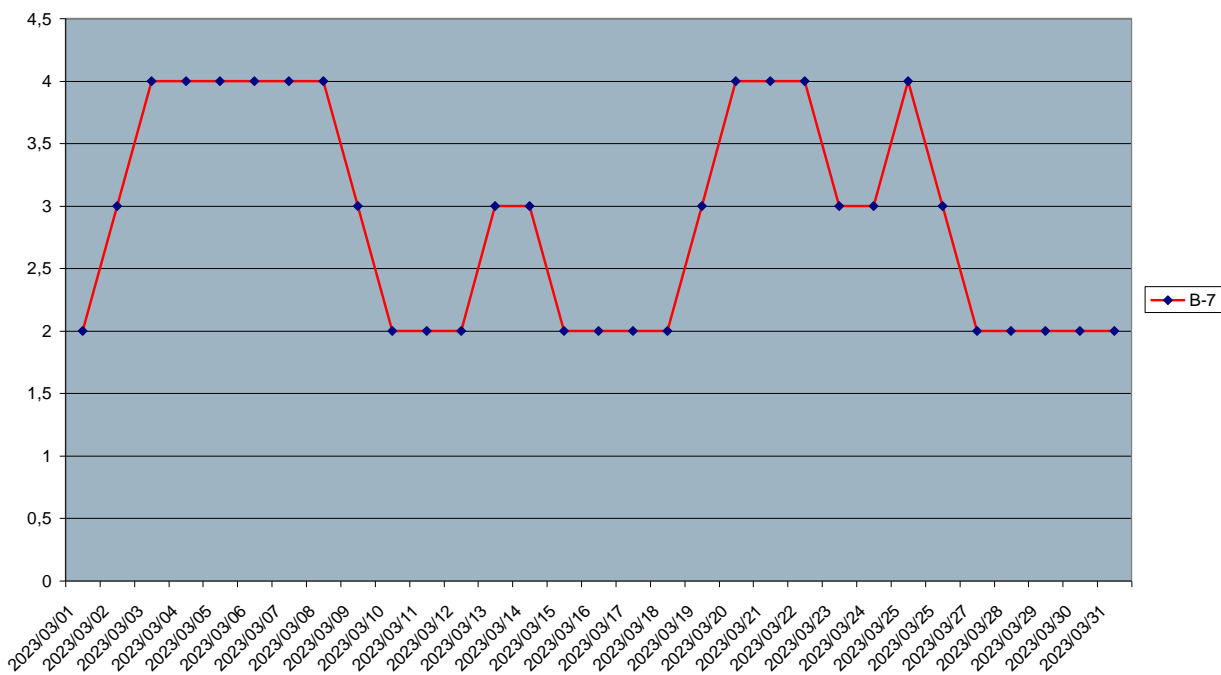
Stația B4 – Berceni, stație industrială



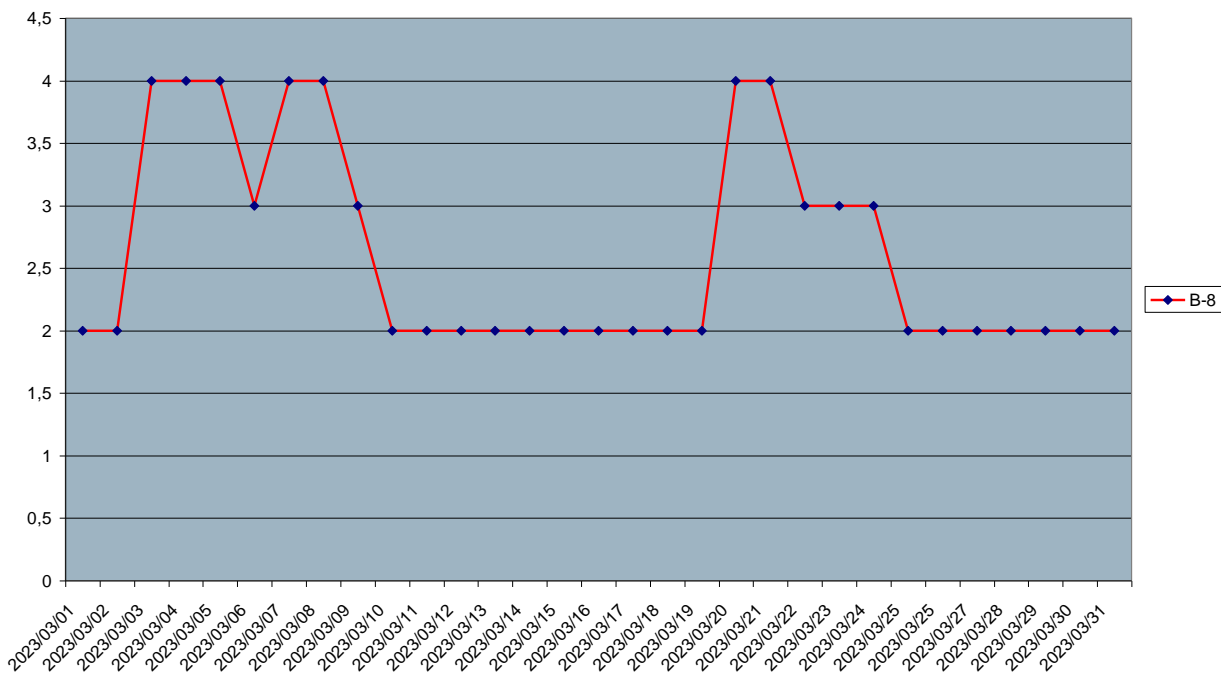
Stația B5 – Drumul Taberei, stație industrială



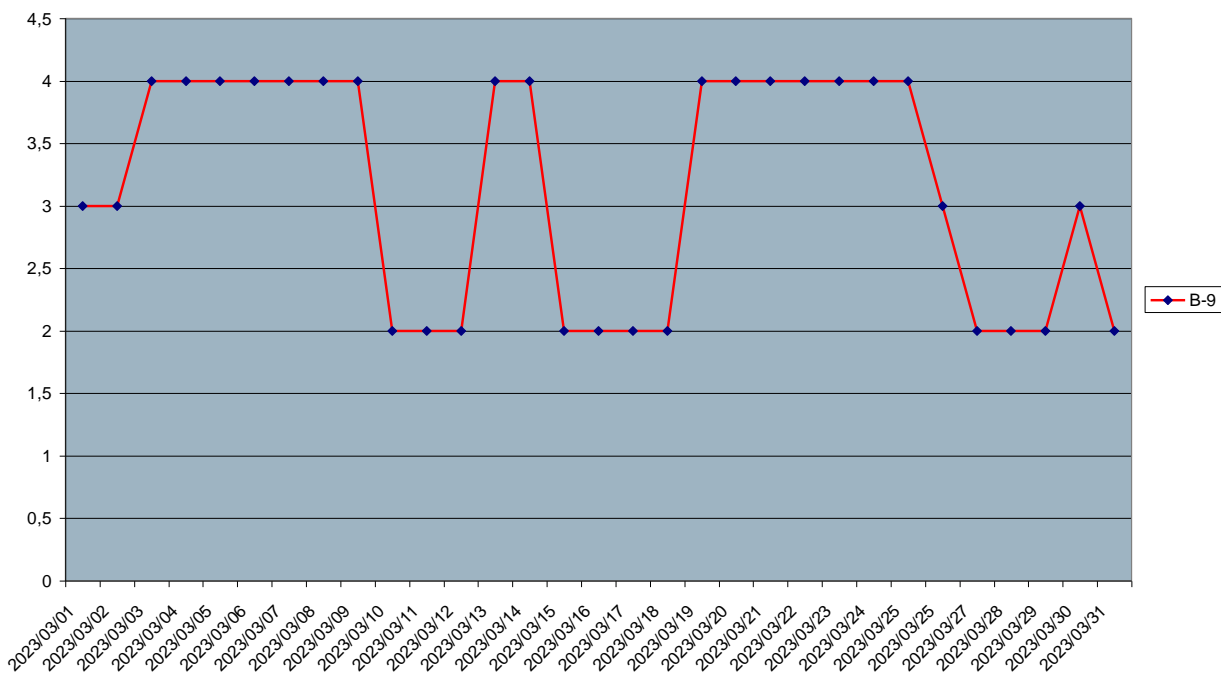
Stația B7 – Măgurele, stație fond suburban



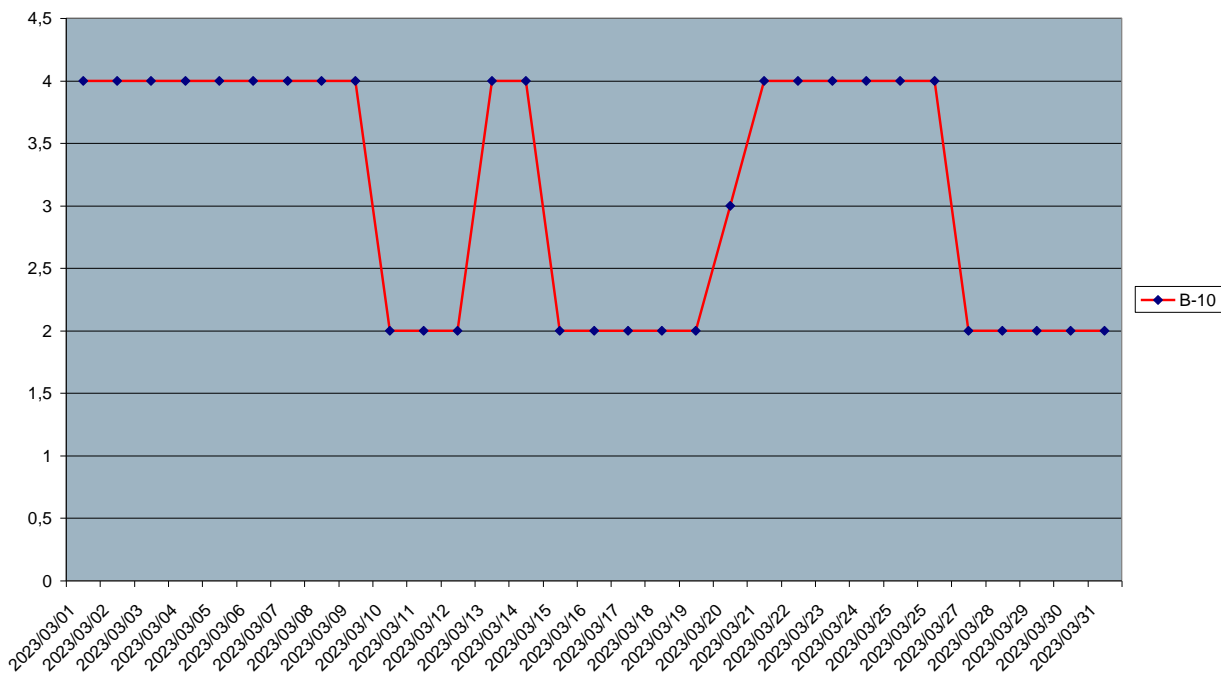
Stația B8 – Balotești, stație fond regional



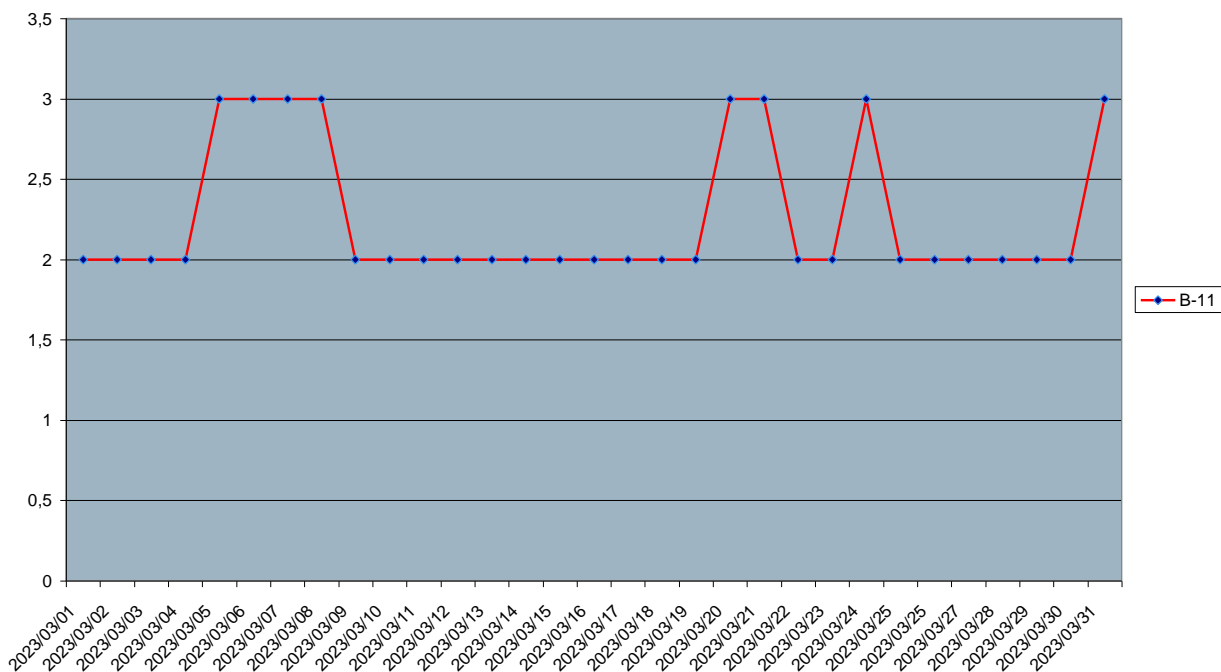
Stația B9 – Bucureștii Noi, stație fond urban



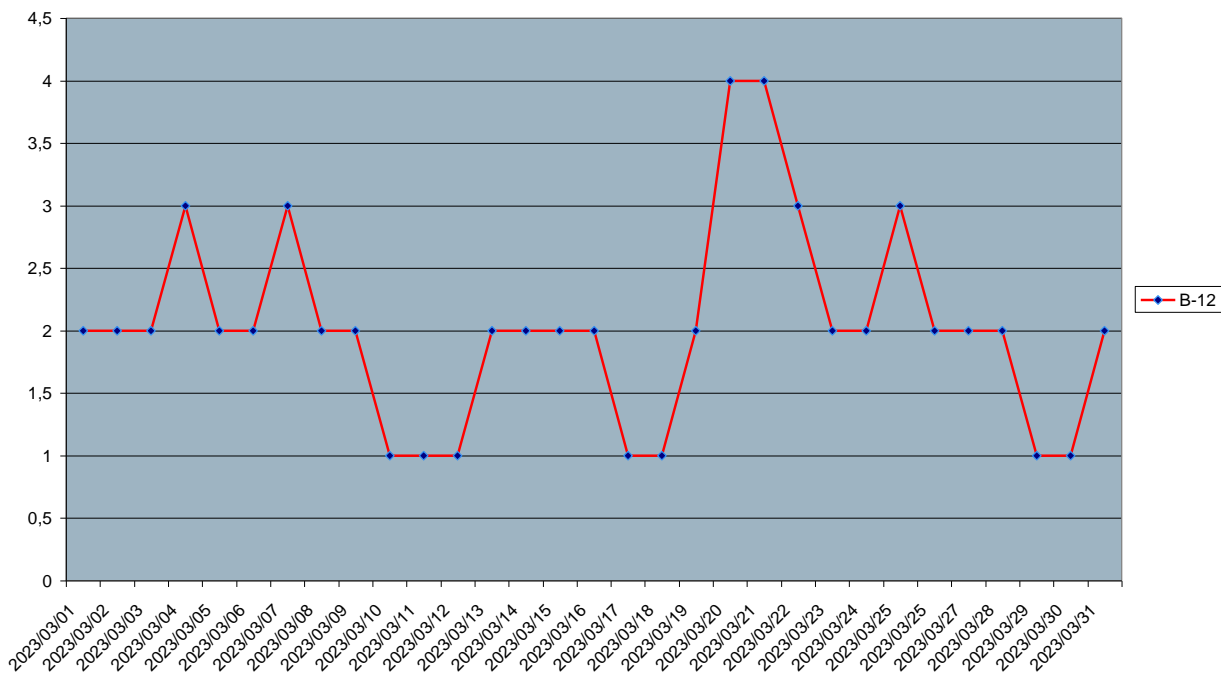
Stația B10 – Chiajna, stație fond urban



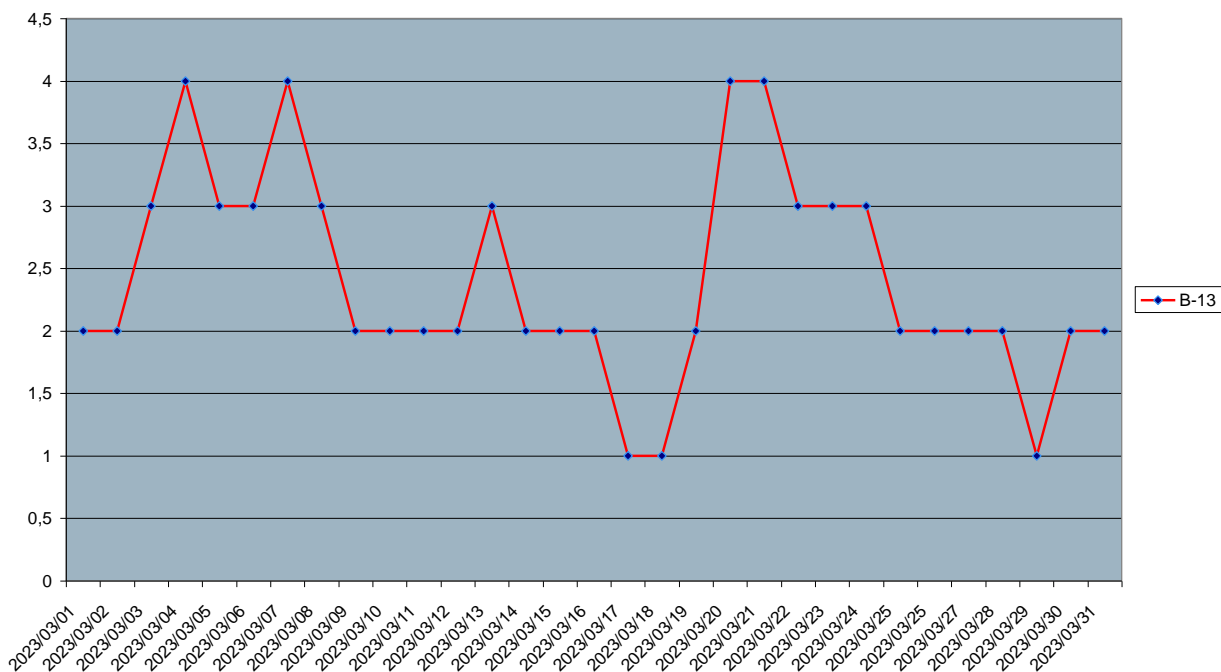
Stația B11 – Bragadiru, stație trafic



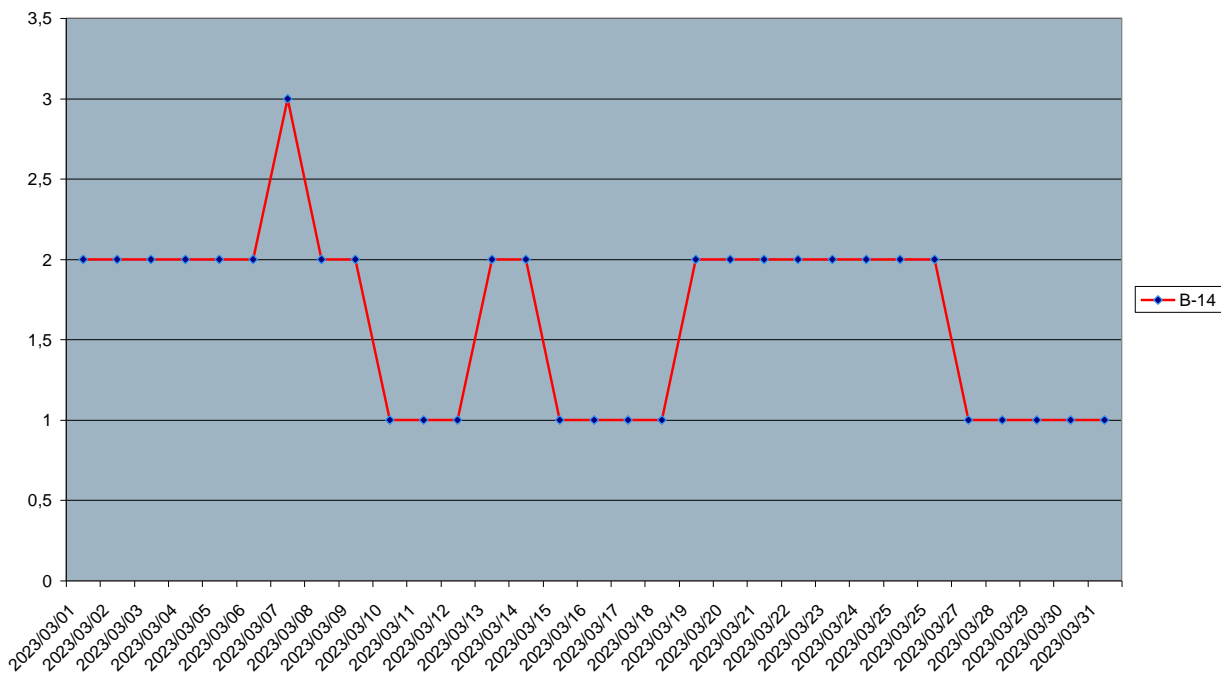
Stația B12 – Ministerul Mediului, stație trafic



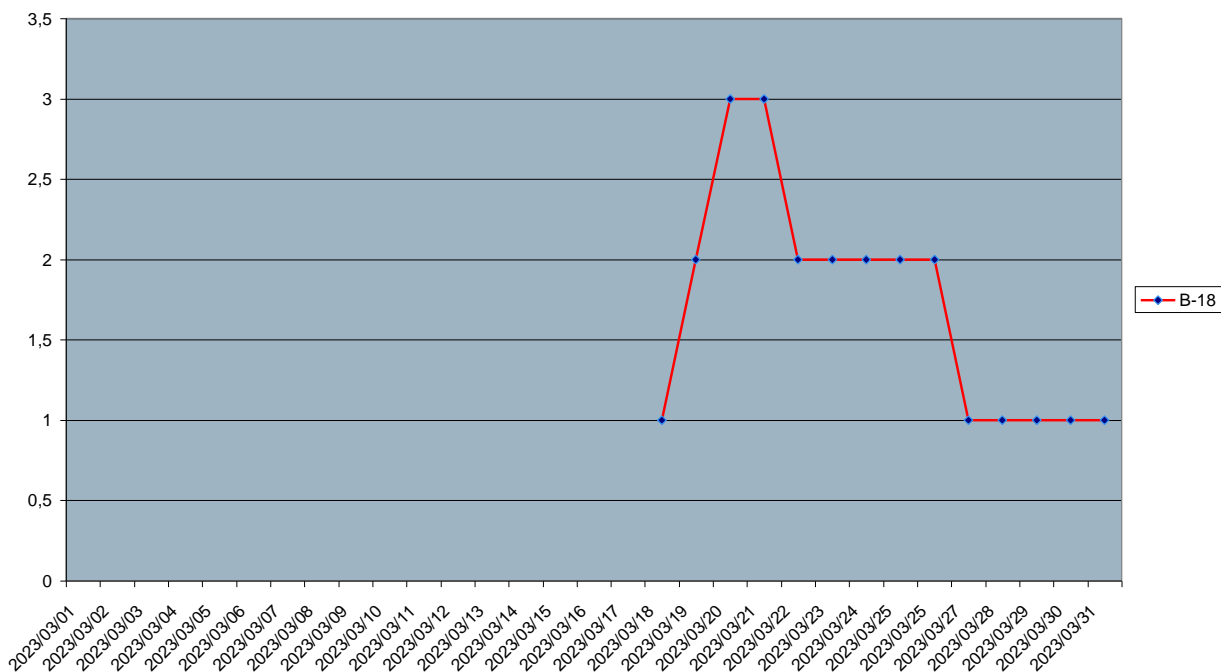
Stația B13 – Veranda Mall, stație trafic



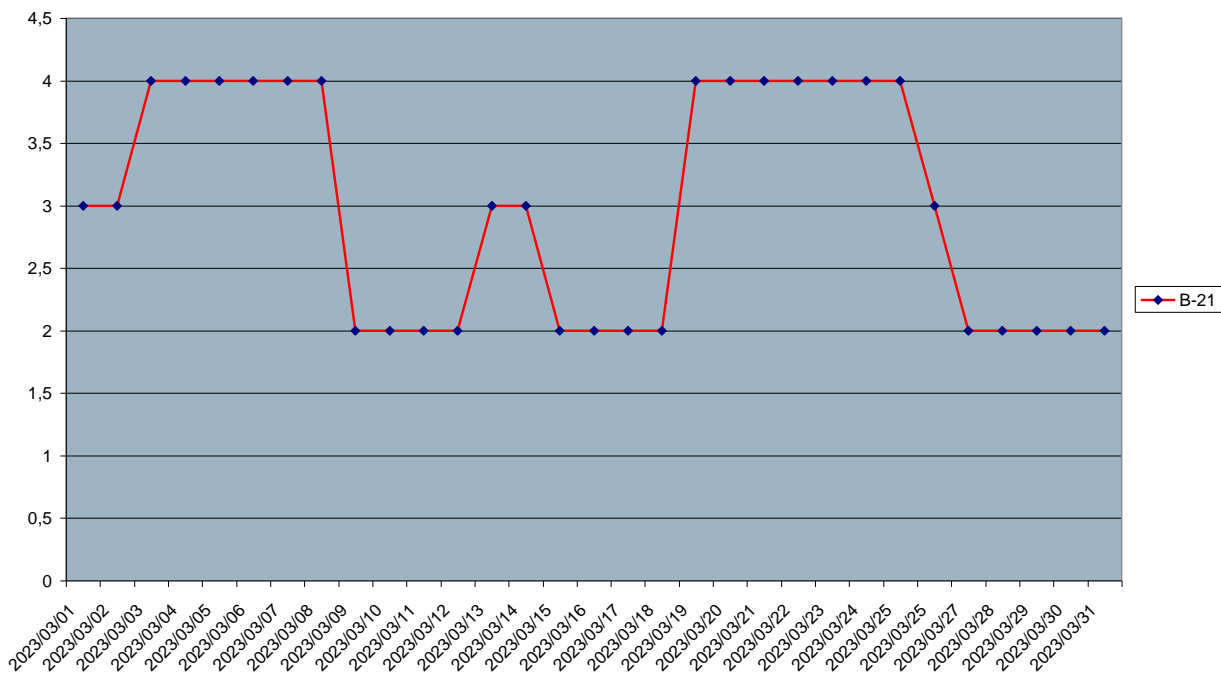
Stația B14 – Primaria Sectorului 6, stație trafic



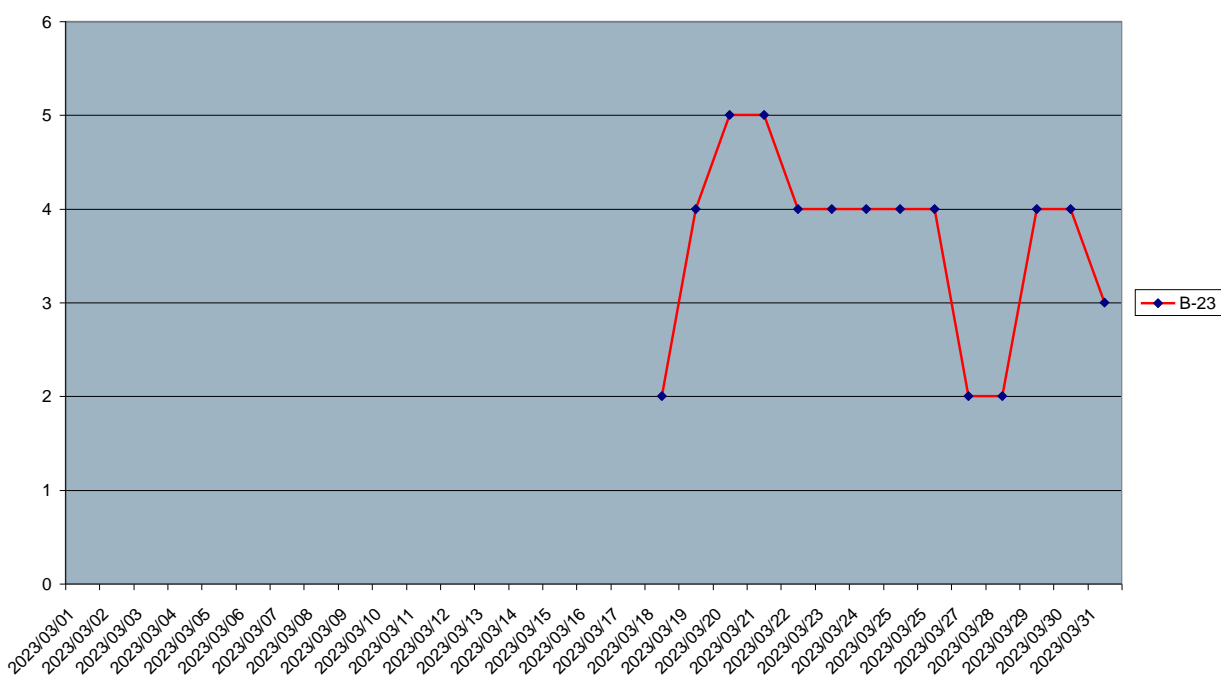
Stația B18 – Liceul Tudor Vladimirescu, stație trafic



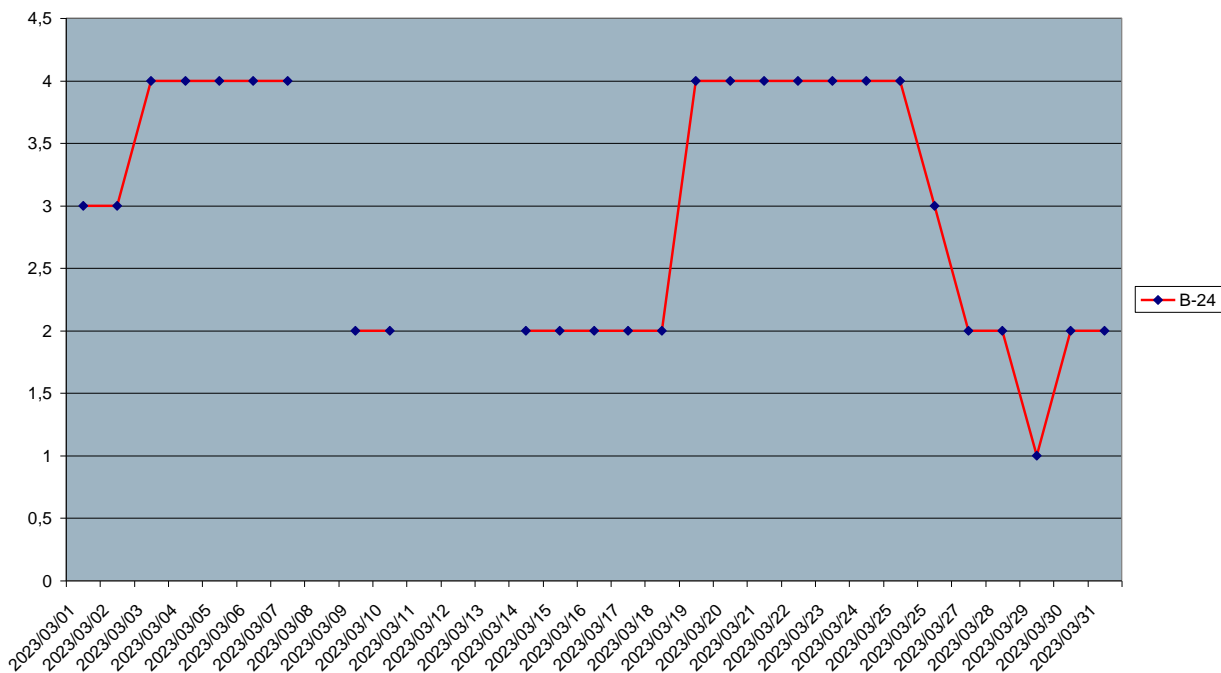
B-21 Parcul Tulnici, stație fond urban



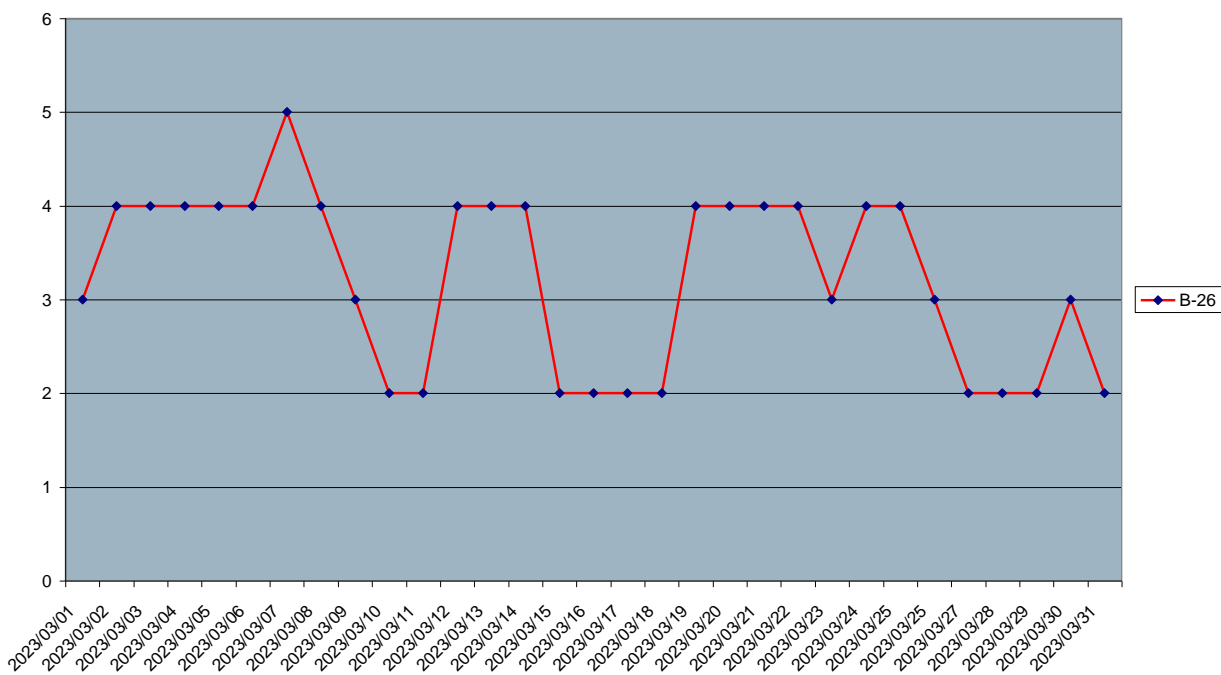
Stația B23 – Scoala 161, stație fond urban



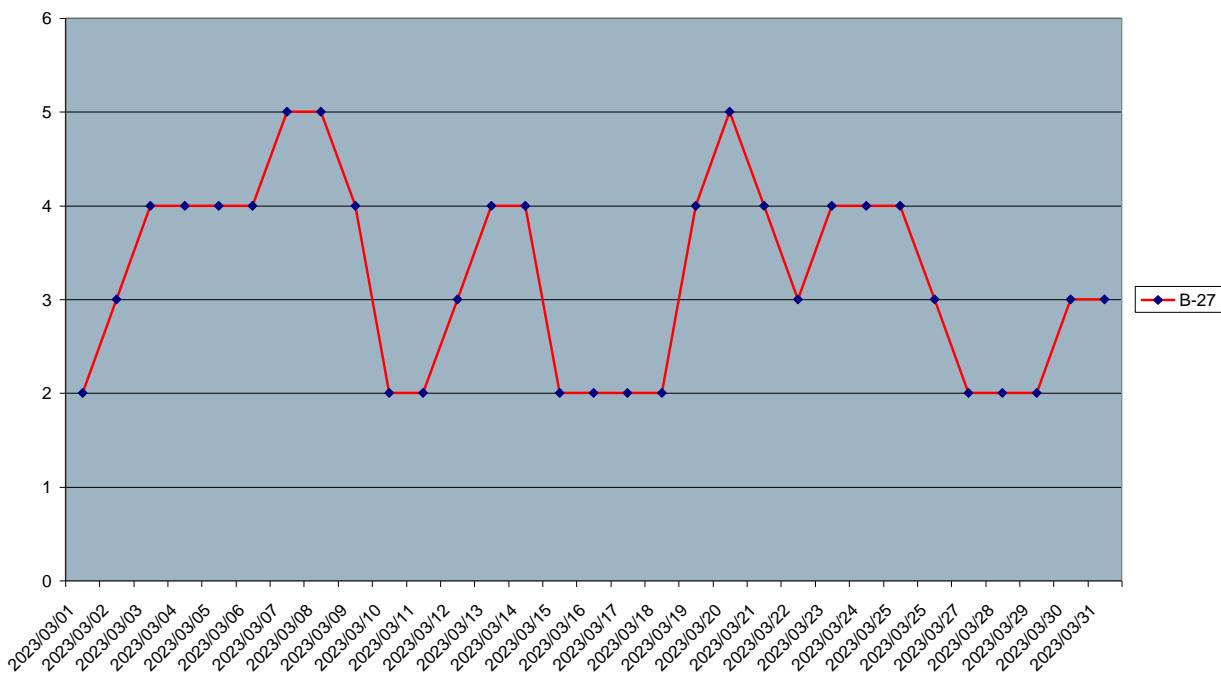
Stația B24 – Parcare Palatul Copiilor, stație fond urban



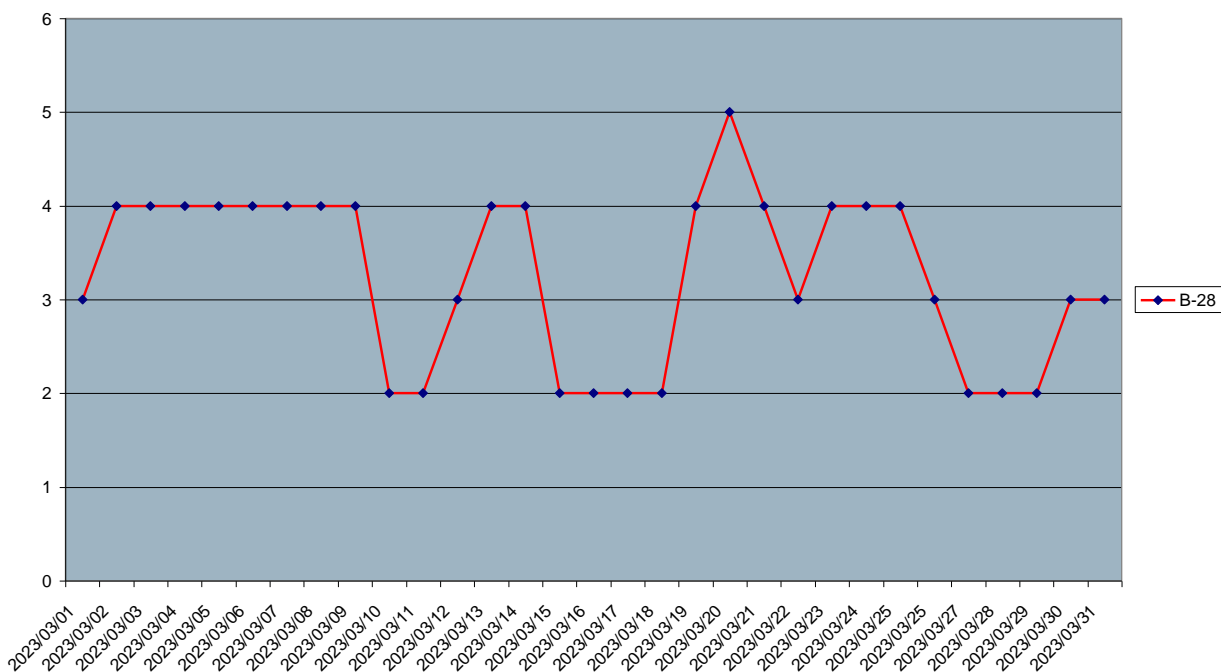
Stația B26 – Școala nr. 3 Voluntari, stație fond urban



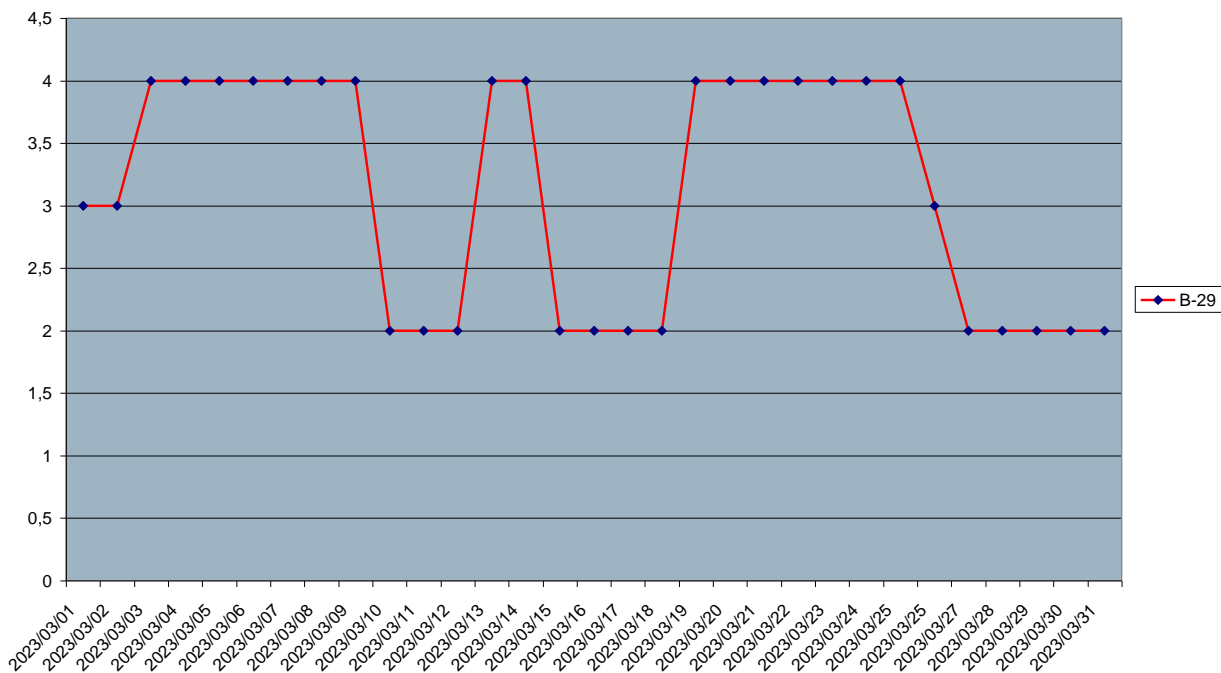
Stația B27 – Primaria Voluntari, stație fond urban



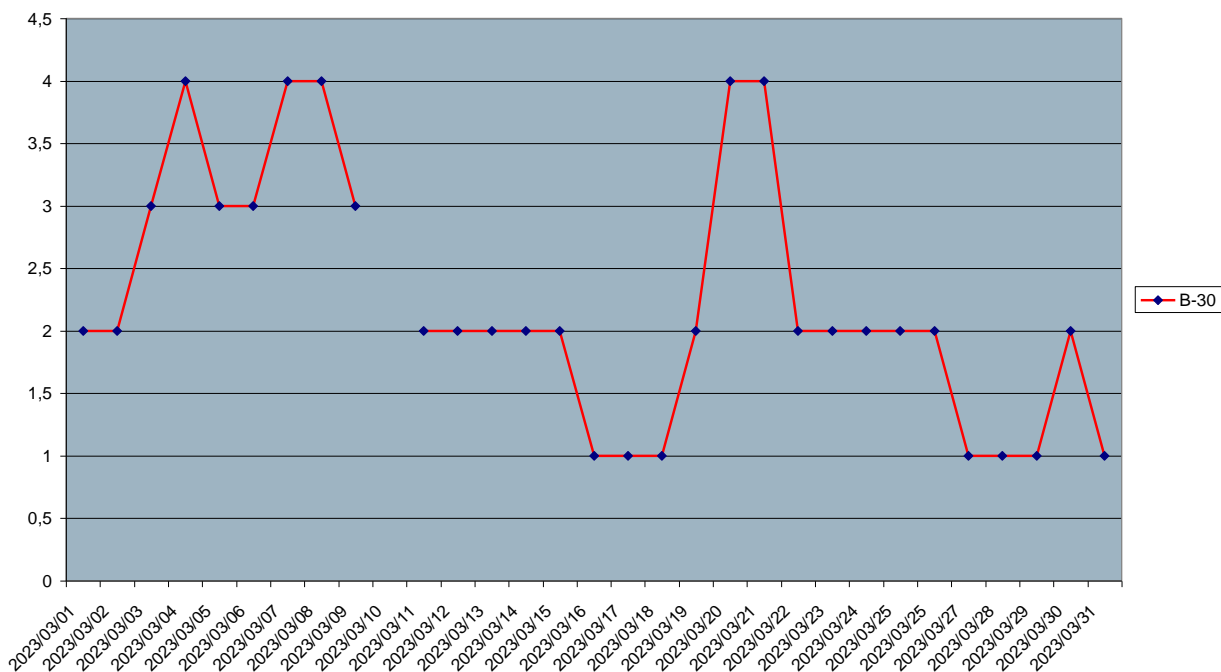
Stația B28 – Glina, stație fond urban



Stația B29 – Otopeni, stație fond urban



Stația B30 – Buftea, stație fond urban



Datele sunt furnizate de stația/stațiile automate din Rețeaua Națională de Monitorizare a Calității Aerului.

Indice specific de calitatea aerului, pe scurt "indice specific", reprezintă un sistem de codificare a concentrațiilor înregistrate pentru fiecare dintre următorii poluanți monitorizați:

1. dioxid de sulf (SO₂)
2. dioxid de azot (NO₂)
3. ozon (O₃)
4. monoxid de carbon (CO)
5. pulberi în suspensie (PM₁₀)

Indicele general se stabilește pentru fiecare dintre stațiile automate din cadrul Rețelei Naționale de Monitorizare a Calității Aerului, ca fiind cel mai mare dintre indicii specifici corespunzători poluanților monitorizați.

Pentru a se putea calcula indicele general trebuie să fie disponibili cel puțin 3 indici specifici corespunzători poluanților monitorizați. Indicele general și indicii specifici sunt reprezentați prin numere întregi cuprinse între 1 și 6, fiecare număr corespunzând unei culori (pe figură sunt reprezentate atât culorile cât și numerele asociate acestora).



Director Executiv

Dr. Ing. Simona Mihaela ALDEA

Șef Serv. Monitorizare

ing. Gabriel CIUIU

Întocmit
Cons. superior Mihaela Simona Isac



AGENȚIA PENTRU PROTECȚIA MEDIULUI BUCUREȘTI

Adresa Alea Lacul Morii nr. 1 sector 6 București Cod 060841

E-mail: office@apmbuc.anpm.ro; Tel. 021 430 66 77; Fax 021 430 66 75

Operator de date cu caracter personal, conform Regulamentului (UE) 2016/679