



---

**AGENȚIA PENTRU PROTECȚIA MEDIULUI BUCUREȘTI**

---

**INFORMARE**

**Evoluția calității aerului în luna februarie 2023**

Prezentăm mai jos evoluția indicelui general pentru calitatea aerului din rețeaua locală de monitorizare a calității aerului.

Amplasarea stațiilor de monitorizare:

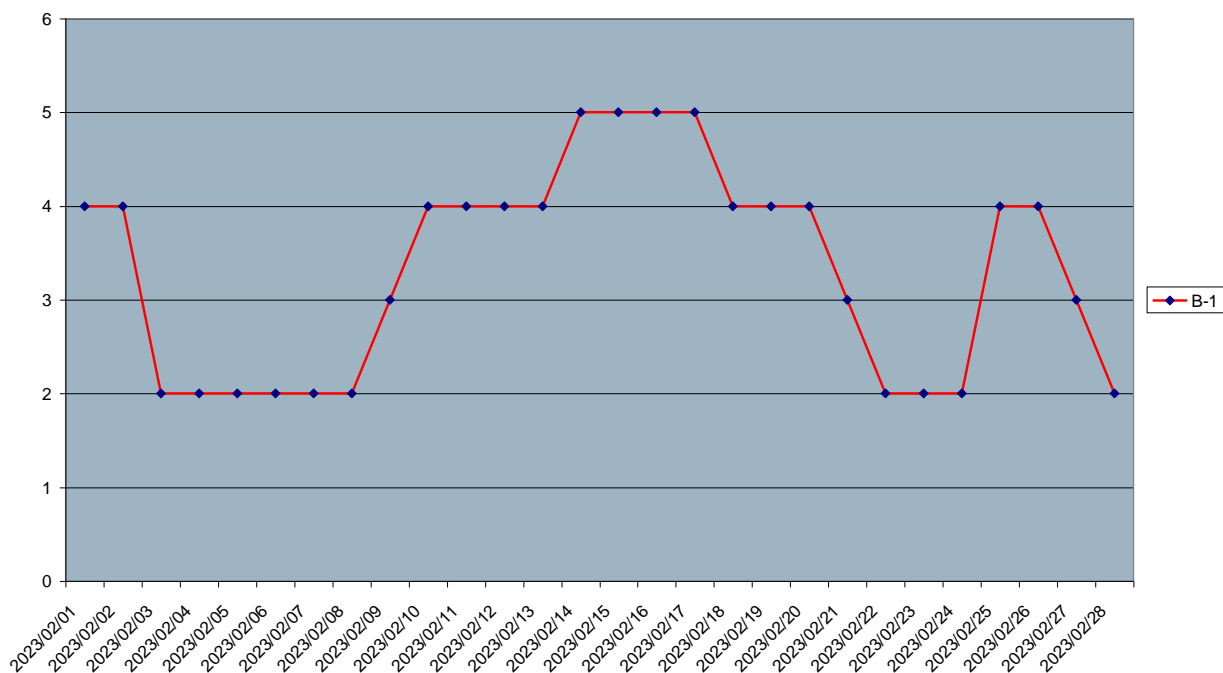
- Stația B1 – Lacul Morii, stație fond urban. Adresa: Aleea Lacul Morii nr. 1, sector 6
- Stația B2 – Titan, stație industrială. Adresa: str. Rotundă nr. 4, sector 3
- Stația B3 – Mihai Bravu, stație trafic. Adresa: Șos. Mihai Bravu nr. 42-62, sector 3
- Stația B4 – Berceni, stație industrială. Adresa: Spitalul Obregia, Șos Berceni 10-12, sector 4
- Stația B5 – Drumul Taberei, stație industrială. Adresa: în incinta Stației de Pompare Apa Nova - Str. Drumul Taberei Nr. 119, sect 6
- Stația B6 – Cercul Militar, stație trafic. Adresa: Calea Victoriei nr. 32-34, sector 1
- Stația B7 – Măgurele, stație fond suburban. Adresa: Comuna Măgurele, str. Atomiștilor nr. 407, jud. Ilfov
- Stația B8 – Balotești, stație fond regional. Adresa: UM 01802 - Balotești
- Stația B9 – Bucureștii Noi, stație fond urban. Adresa: Strada Mitropolit Varlaam nr. 140, sector 1 (incinta gradinița 47)
- Stația B10 – Chiajna, stație fond urban. Adresa: str. Speranței nr. 1bis, Chiajna
- Stația B11 – Bragadiru, stație trafic. Adresa: Șos Alexandriei nr. 249, Bragadiru - Ilfov
- Stația B12 – Ministerul Mediului, stație trafic. Adresa: Bd. Libertății nr. 12, sector 5
- Stația B13 – Veranda Mall, stație trafic. Adresa: str. Ziduri Moși nr. 23, sector 2
- Stația B14 – Primaria Sectorului 6, stație trafic. Adresa: Calea Plevnei nr. 147-149, sector 6
- Stația B15 – Școala nr. 39, stație trafic. Adresa: Șos. Colentina nr. 91, sector 2
- Stația B16 – Bulevardul Basarabia, stație trafic. Adresa: Bd Basarabia X Intrarea Sectorului, sector 3
- Stația B17 – Colegiul Tehnic Mihai Bravu, stație trafic. Adresa: Șos. Mihai Bravu nr. 428, sector 3
- Stația B18 – Liceul Tudor Vladimirescu, stație trafic. Adresa: Bd. Iuliu Maniu nr. 15, sector 6
- Stația B19 – Calea 13 Septembrie, stație trafic. Adresa: Calea 13 Septembrie nr. 130, sector 5
- Stația B20 – Școala nr. 190, stație trafic. Adresa: Str. Nițu Vasile nr. 16 sector 4
- Stația B21 – Parcul Tulnici, stație fond urban. Adresa: Str. Frumușani X Str. Tulnici, sector 4
- Stația B22 – Gradinița 38, stație fond urban. Adresa: Str. Odobești nr. 1 A, sector 3
- Stația B23 – Școala 161, stație fond urban. Adresa: Calea Giulești nr. 486 A, sector 6
- Stația B24 – Parcare Palatul Copiilor, stație fond urban. Adresa: Str. Pridvorului nr. 4 sector 4
- Stația B25 – Gradinița nr. 4 Sintești, stație fond urban. Adresa: Strada Principală nr. 169 – Sintești - Ilfov



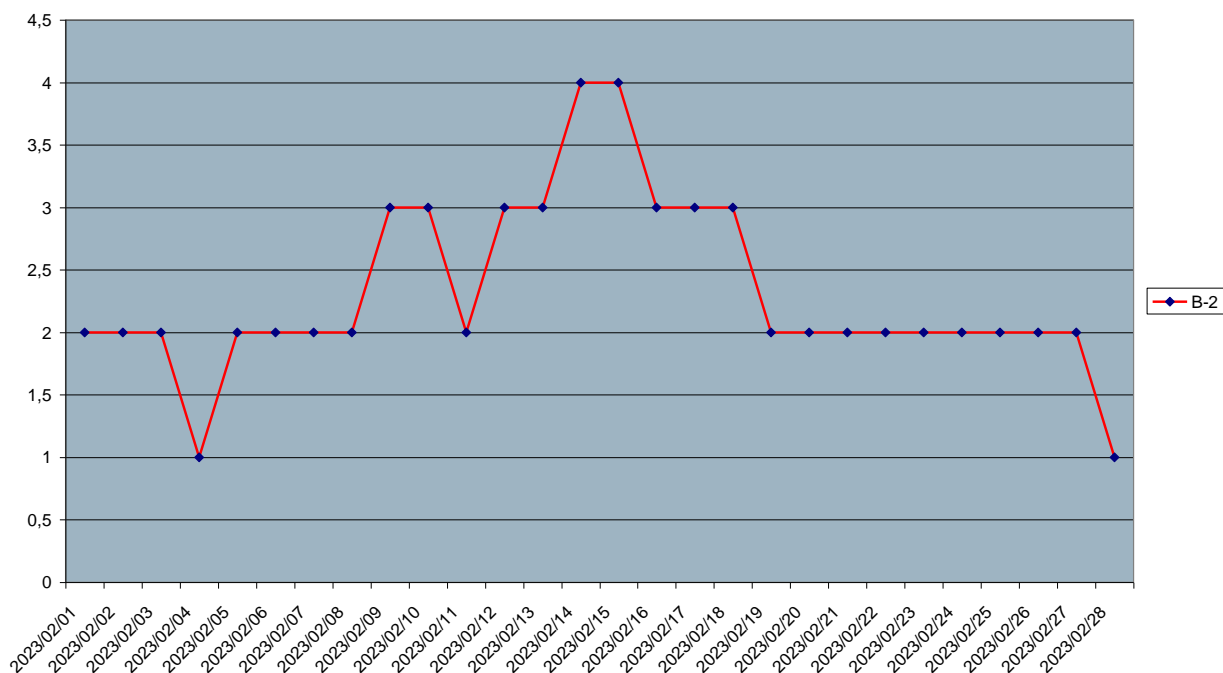
- Stația B26 – Școala nr. 3 Voluntari, stație fond urban. Adresa: Strada Erou Ion Șerban nr. 1 Voluntari
- Stația B27 – Primăria Voluntari, stație fond urban. Adresa: Bdul Voluntari, nr. 74, Voluntari, Ilfov
- Stația B28 – Glina, stație fond urban. Adresa: Strada Libertății nr. 292, Glina, Ilfov
- Stația B29 – Otopeni, stație fond urban. Adresa: Str. 23 August nr. 4, Otopeni
- Stația B30 – Buftea, stație fond urban Adresa: Piața Mihai Eminescu, Buftea, Ilfov

Evoluția indicelui general de calitate a aerului la stațiile din rețeaua locală de monitorizare:

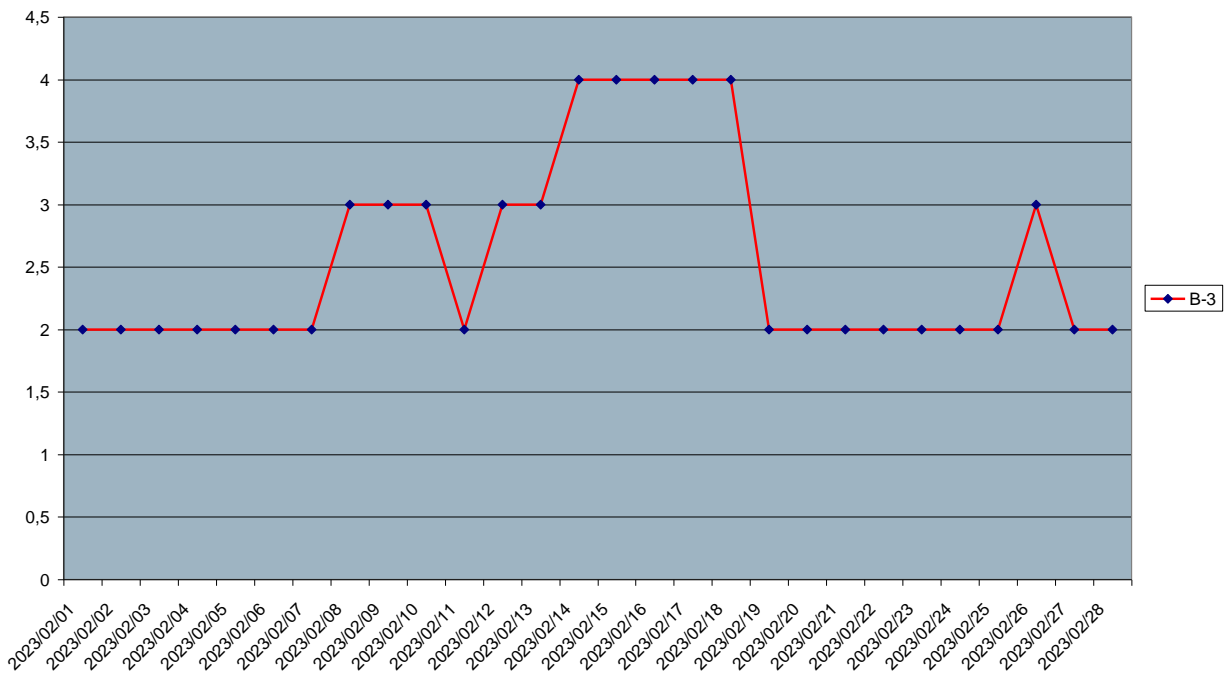
Stația B1 – Lacul Morii, stație fond urban



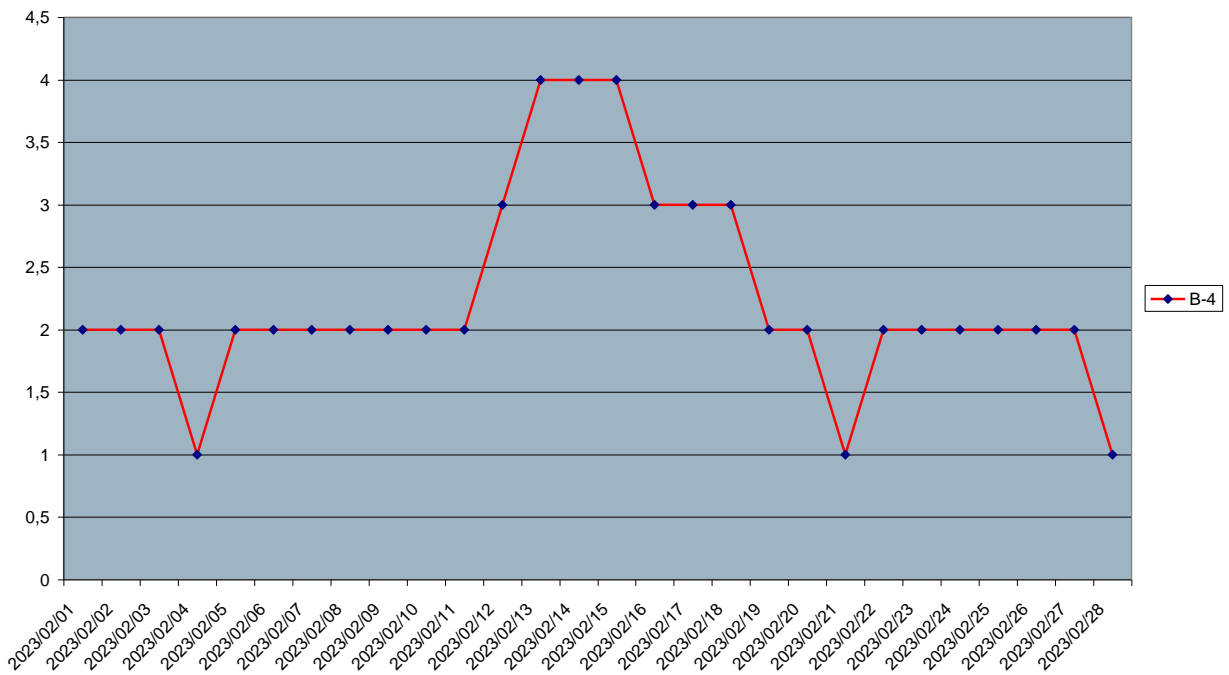
Stația B2 – Titan, stație industrială



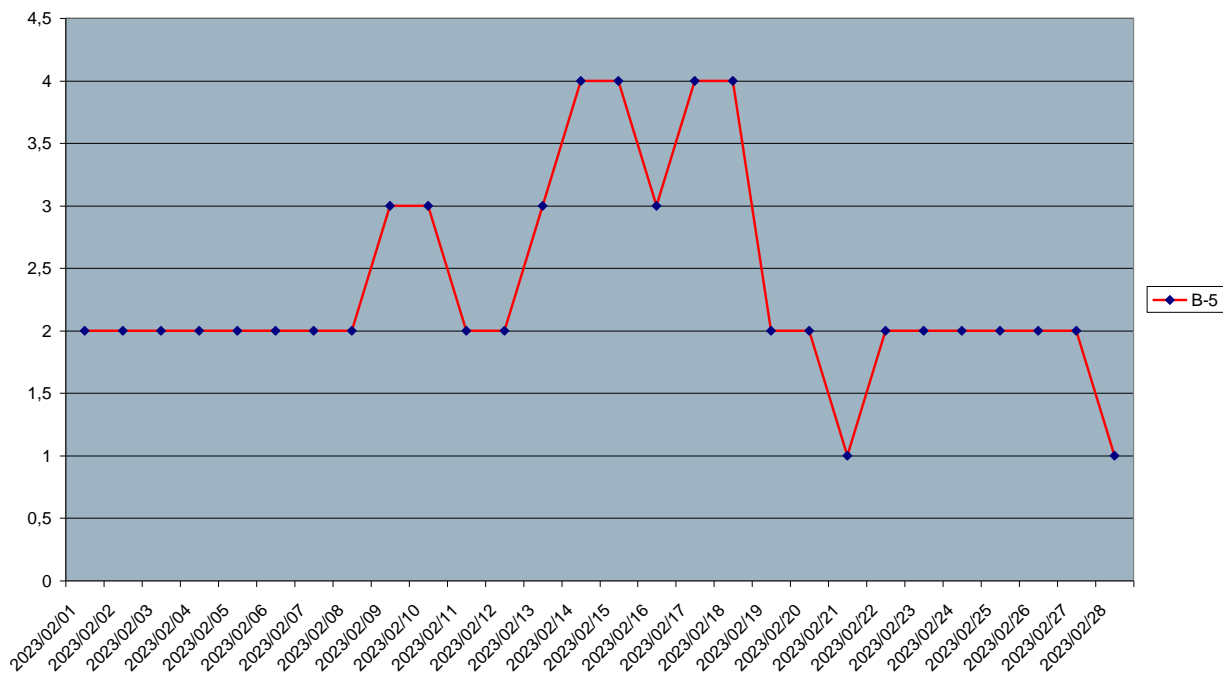
Stația B3 – Mihai Bravu, stație trafic



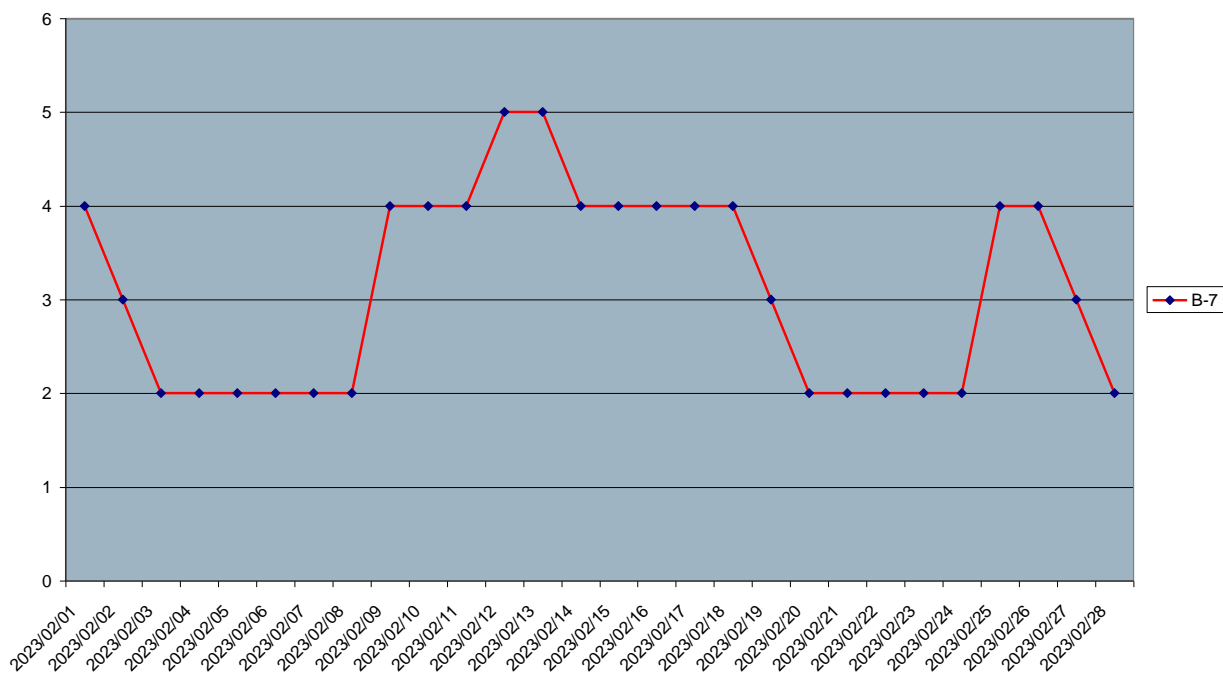
Stația B4 – Berceni, stație industrială



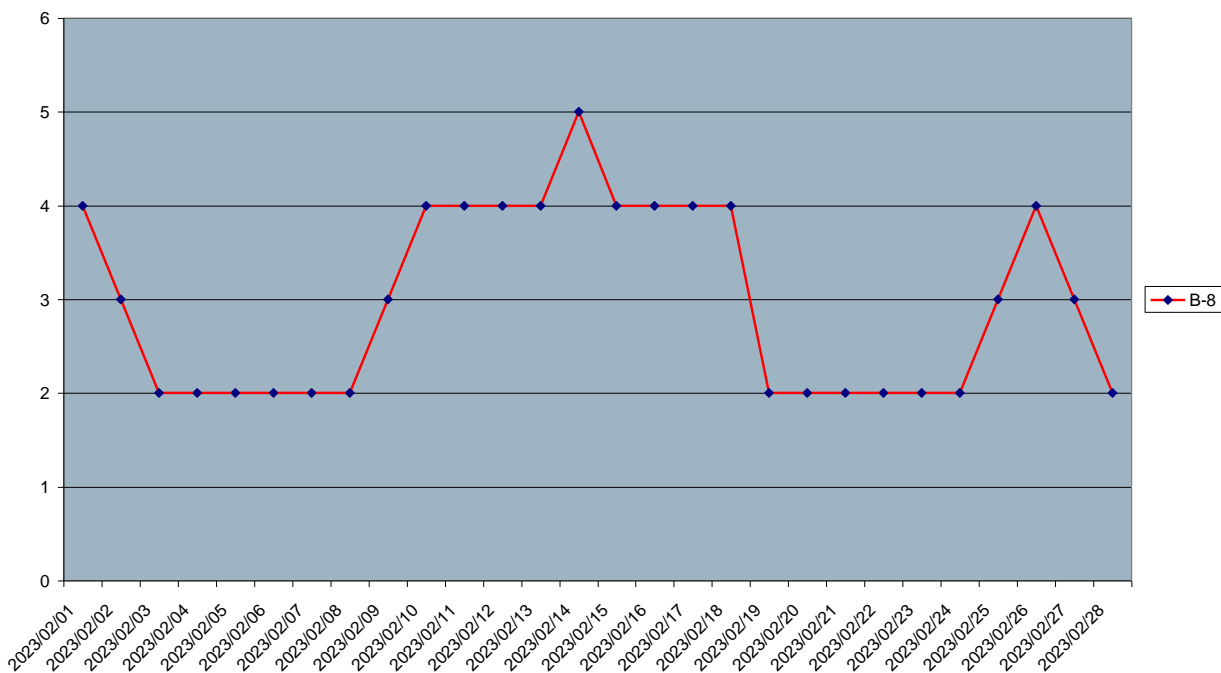
Stația B5 – Drumul Taberei, stație industrială



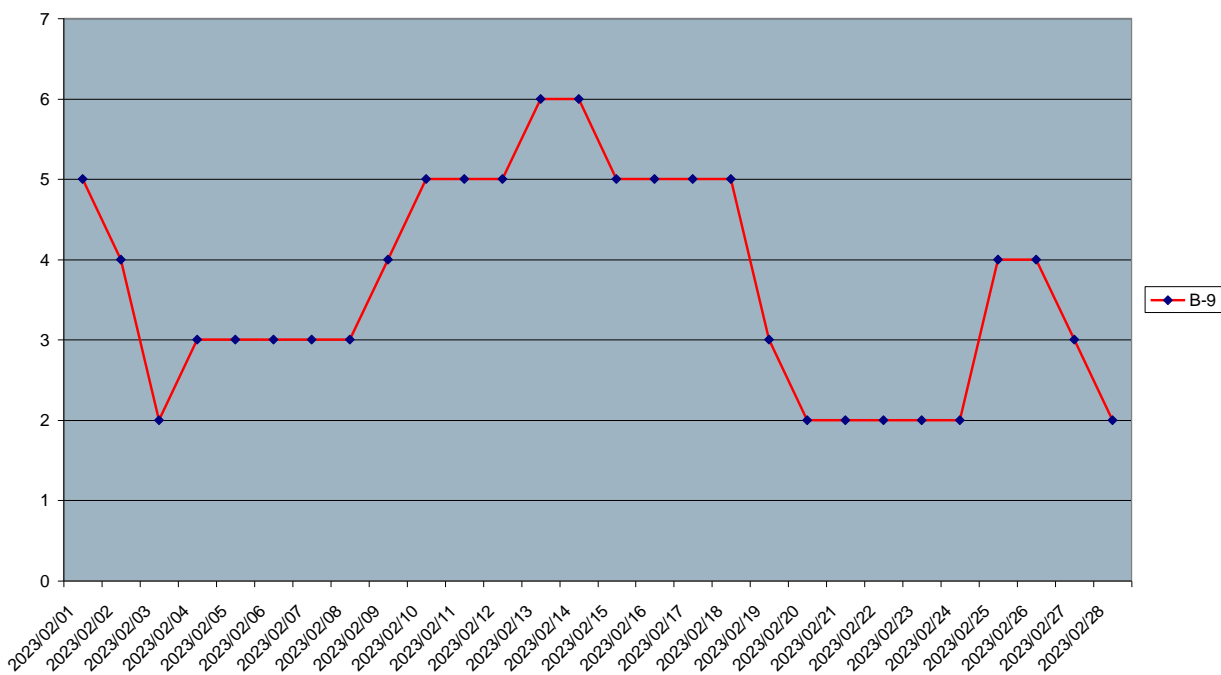
Stația B7 – Măgurele, stație fond suburban



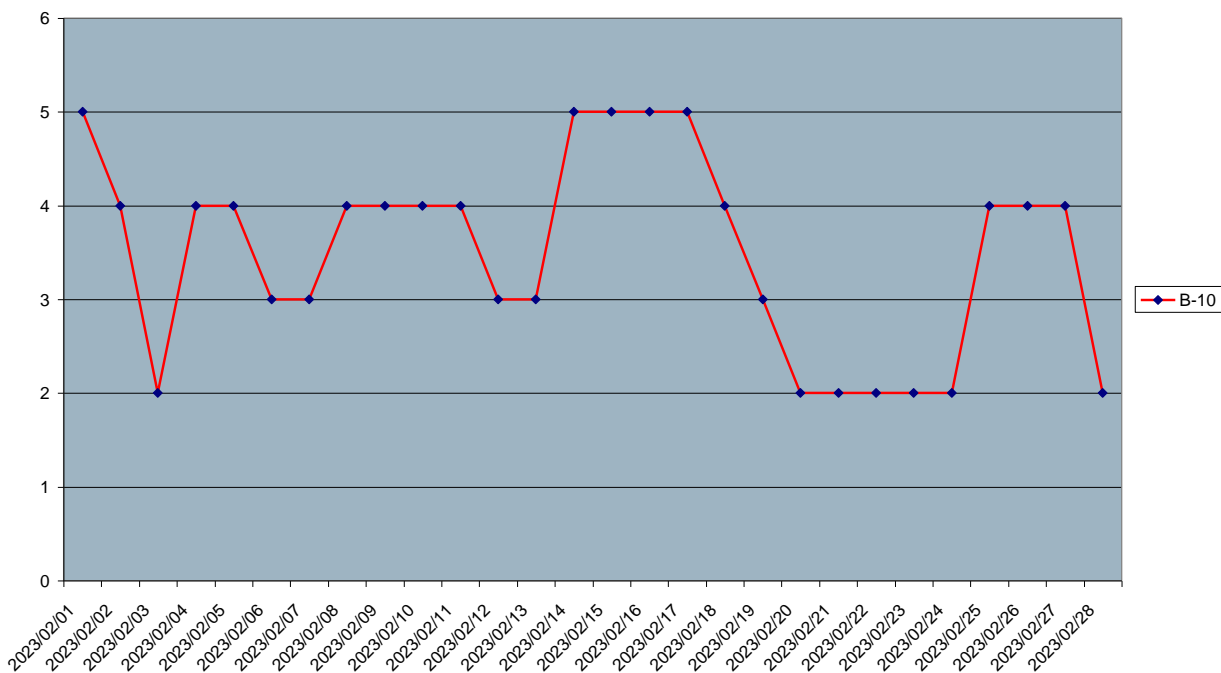
Stația B8 – Balotești, stație fond regional



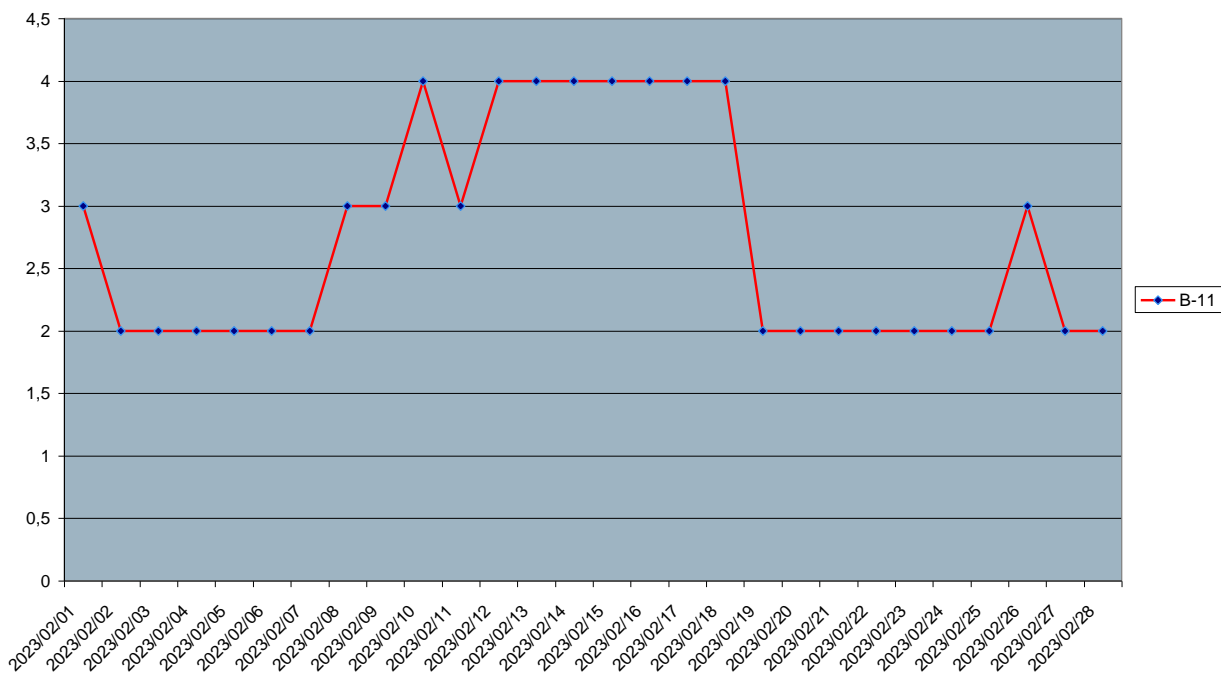
Stația B9 – Bucureștii Noi, stație fond urban



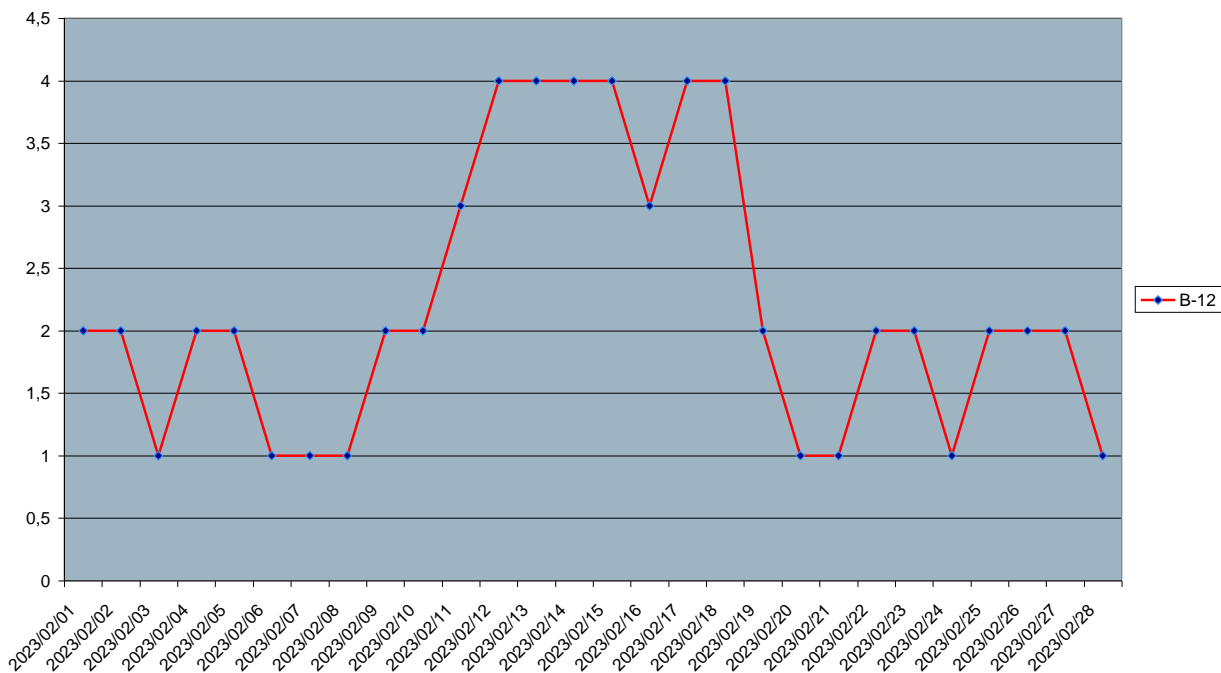
Stația B10 – Chiajna, stație fond urban



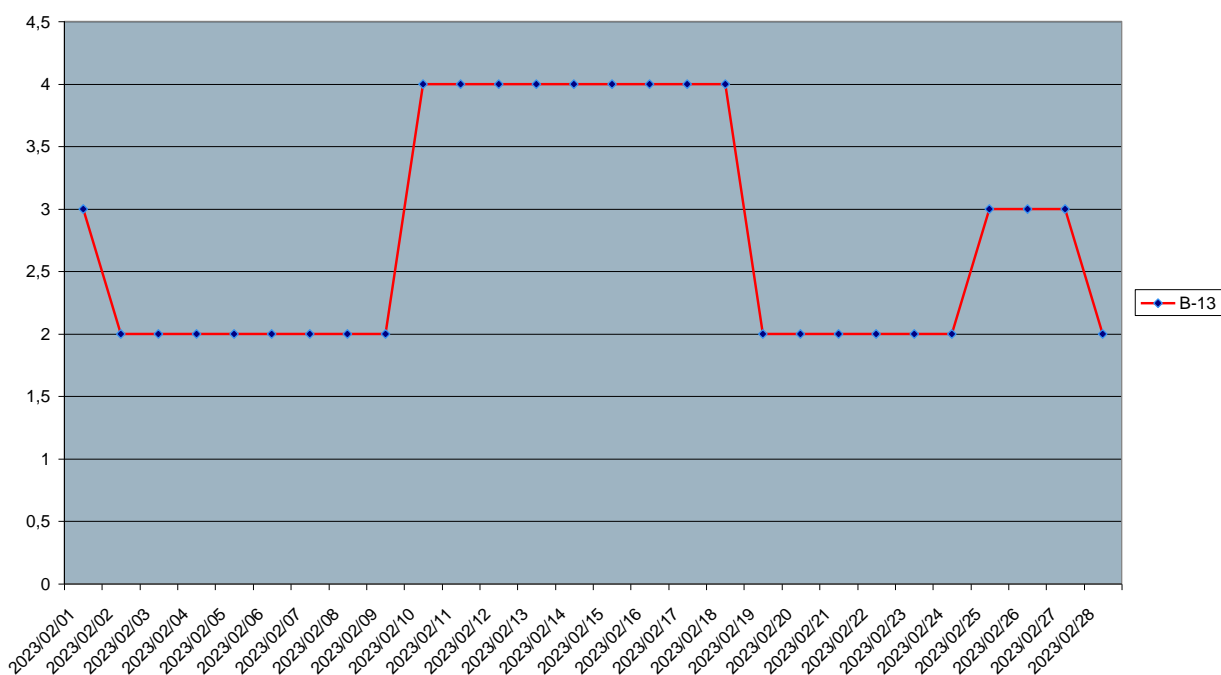
Stația B11 – Bragadiru, stație trafic



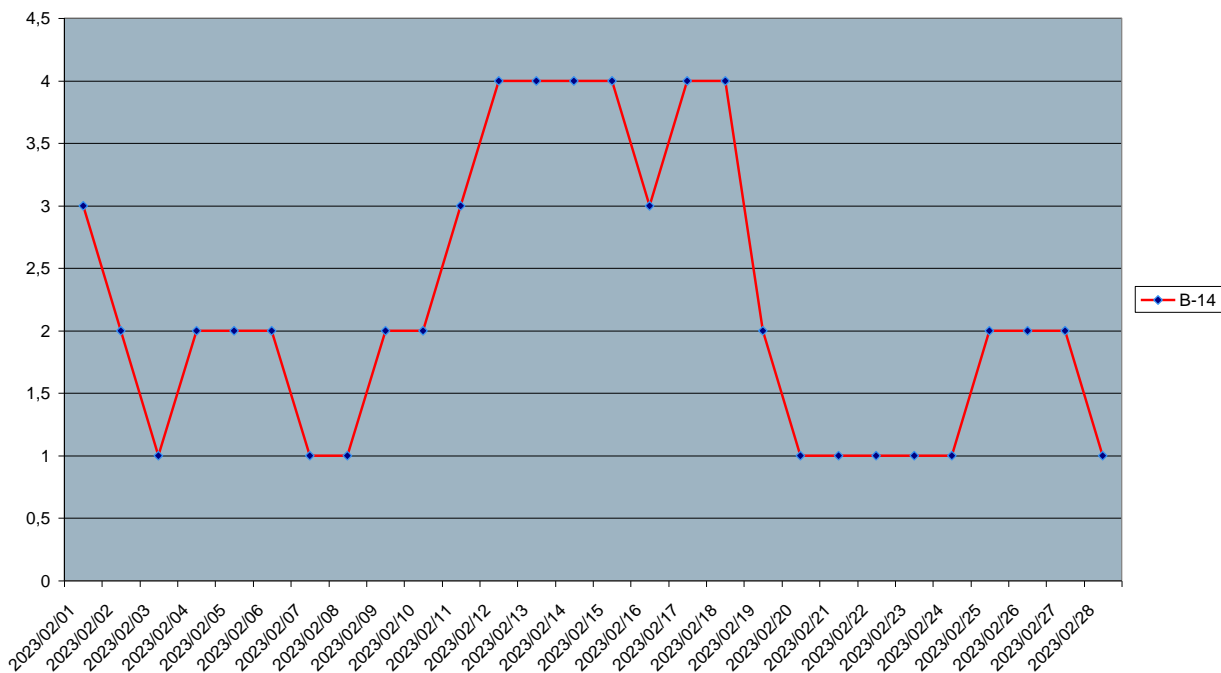
Stația B12 – Ministerul Mediului, stație trafic



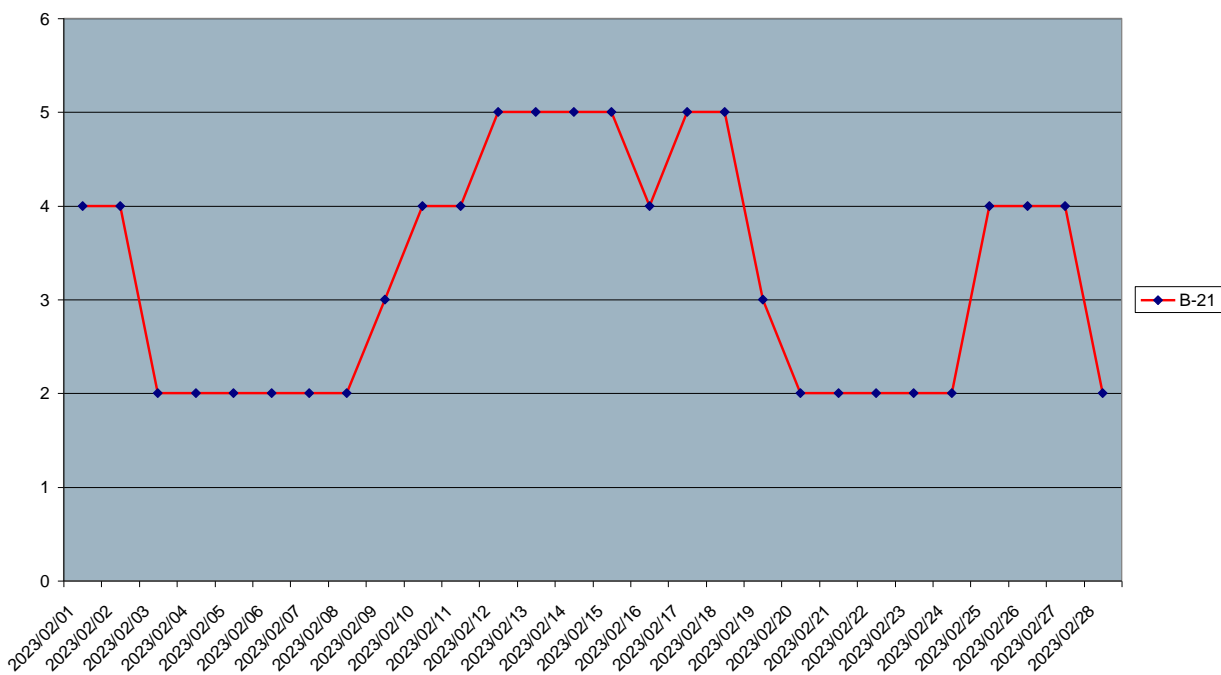
Stația B13 – Veranda Mall, stație trafic



Stația B14 – Primaria Sectorului 6, stație trafic

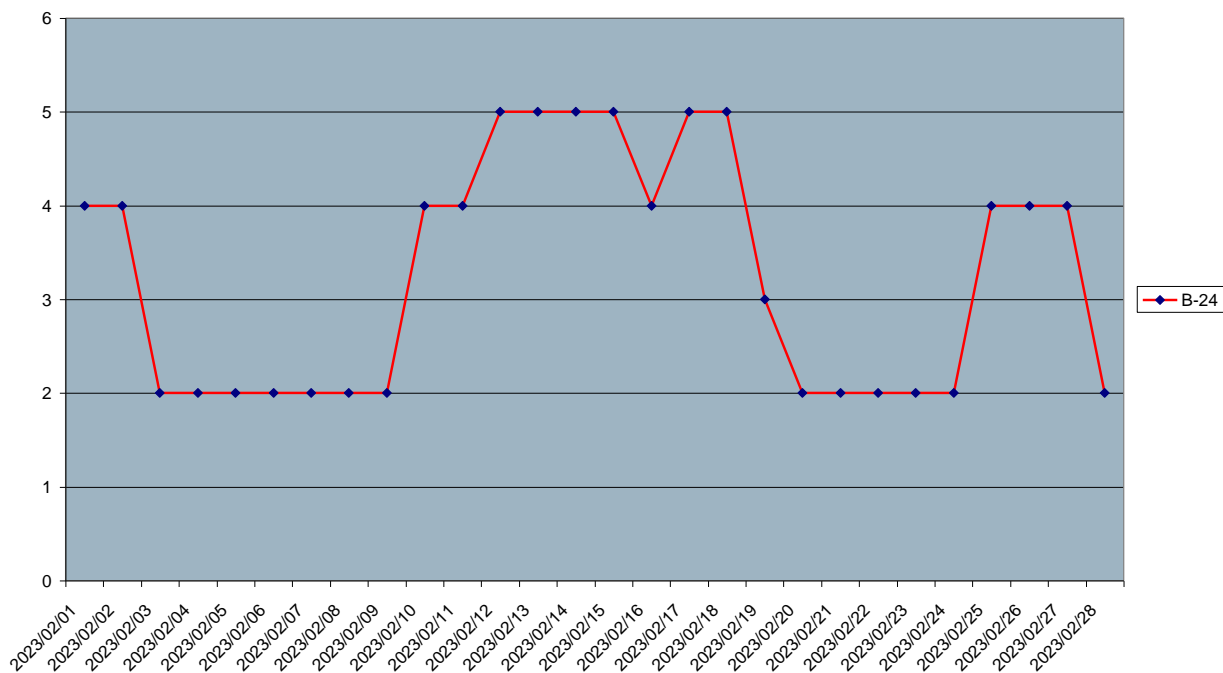


B-21 Parcul Tulnici, stație fond urban

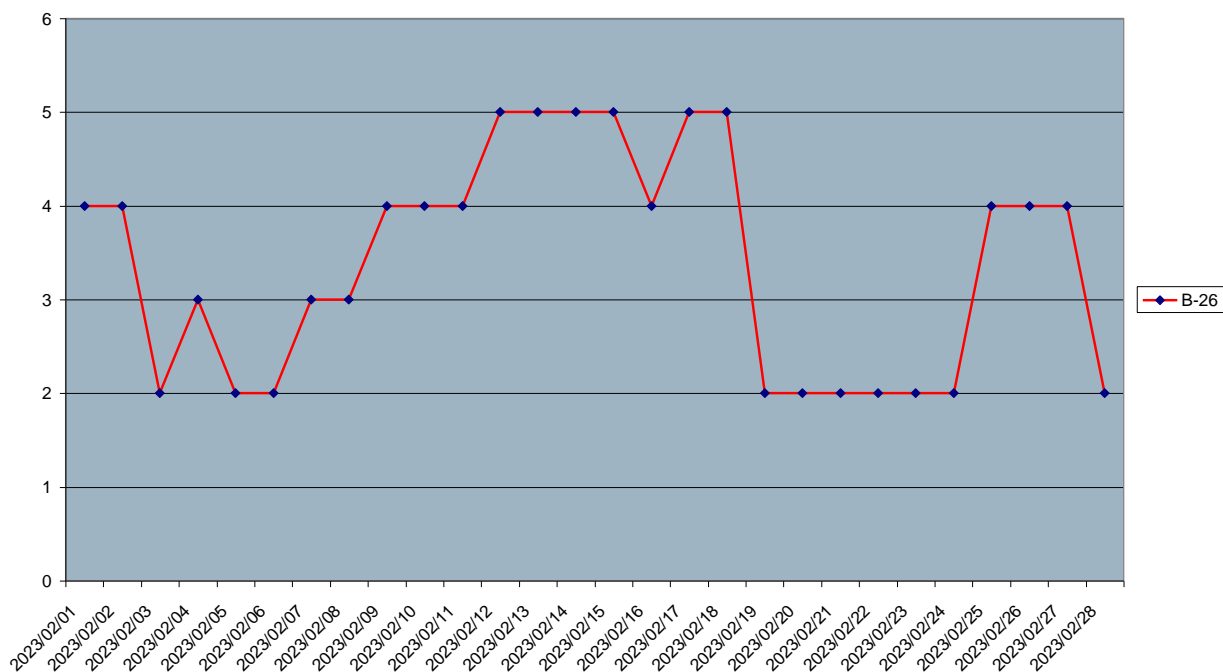




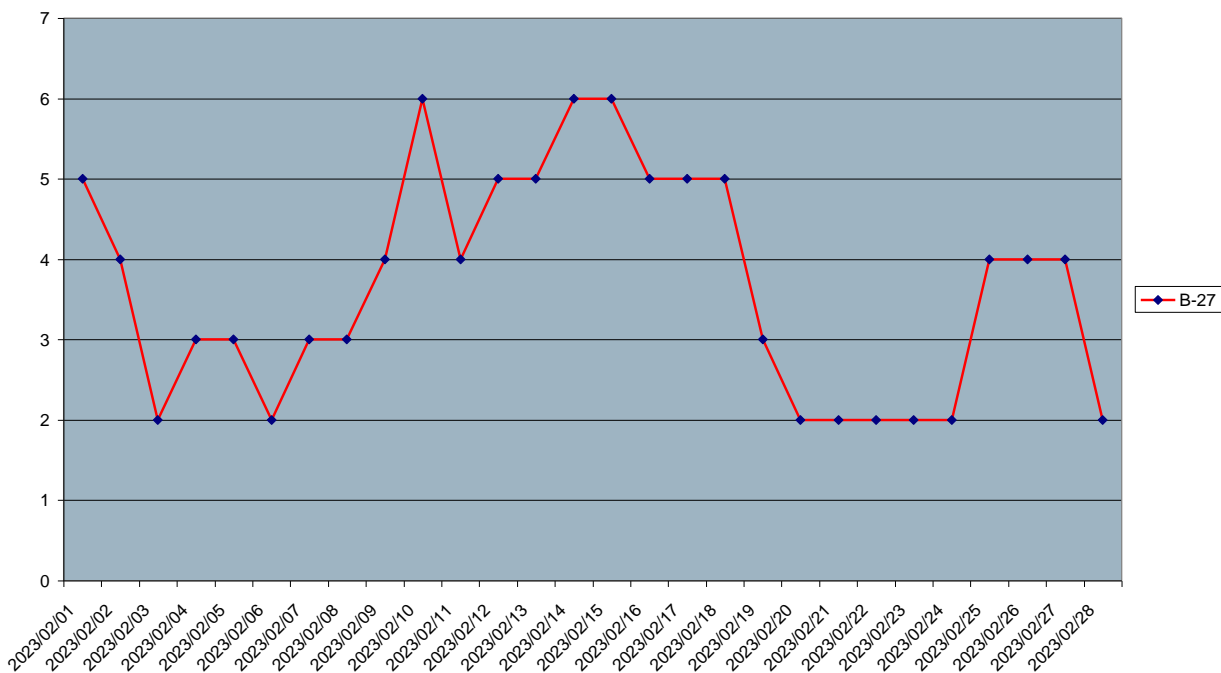
Stația B24 – Parcare Palatul Copiilor, stație fond urban



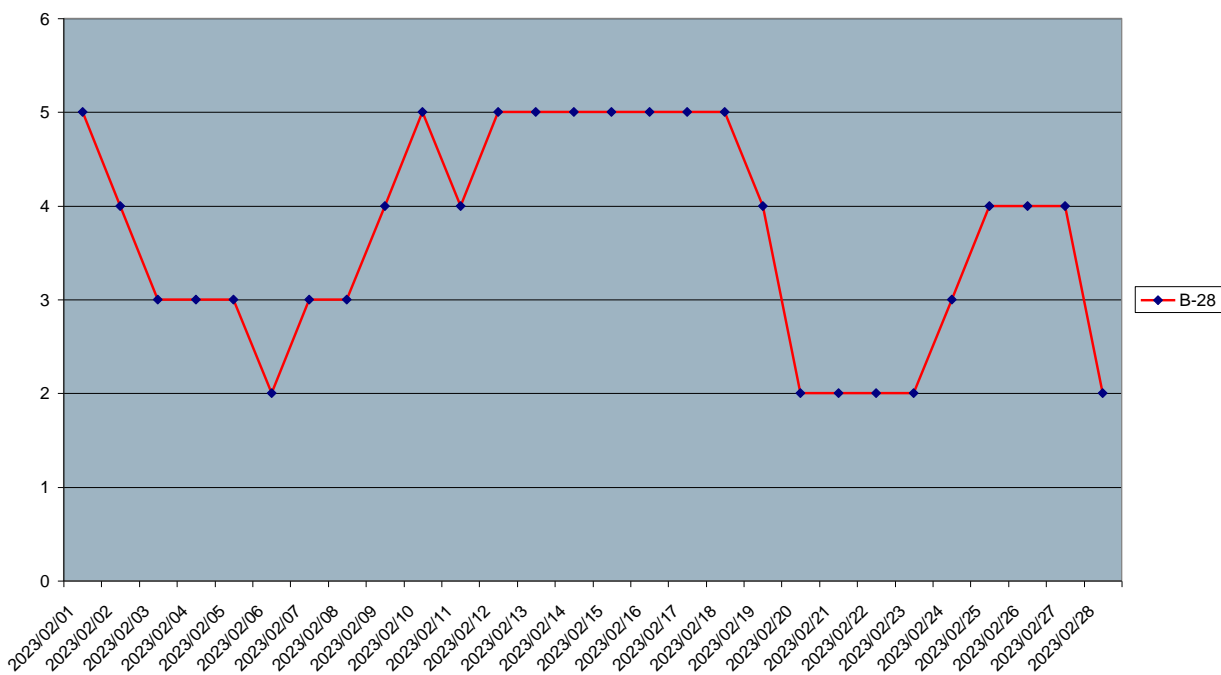
Stația B26 – Școala nr. 3 Voluntari, stație fond urban



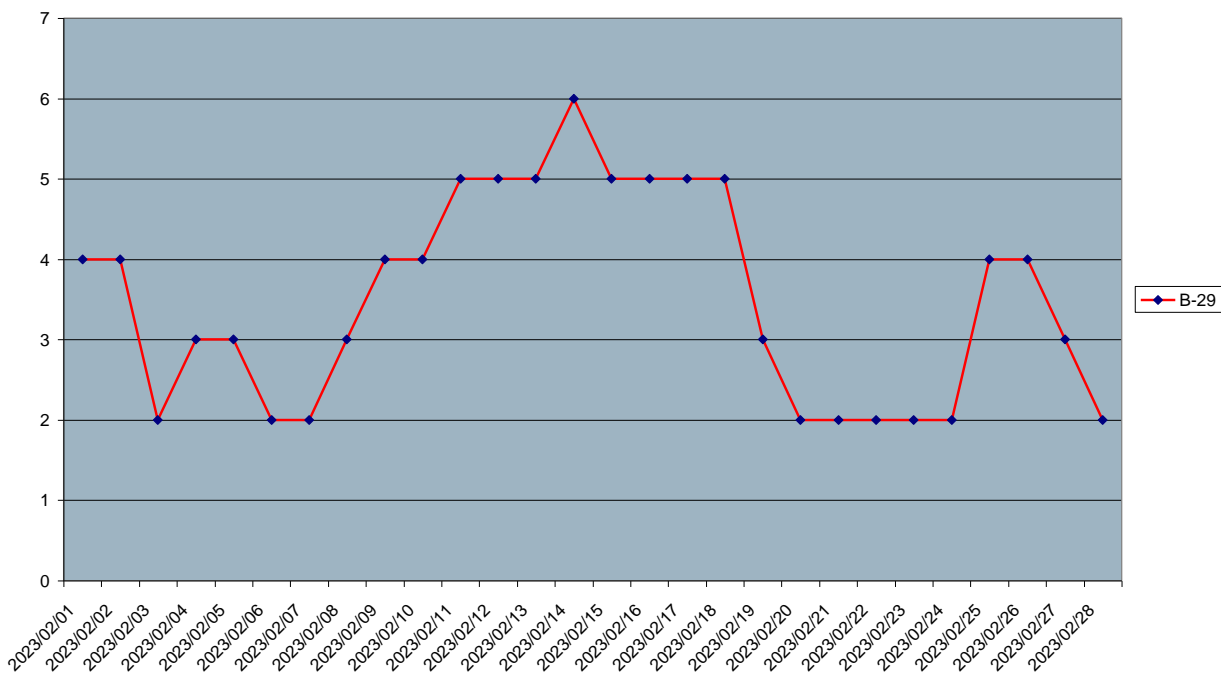
Stația B27 – Primaria Voluntari, stație fond urban



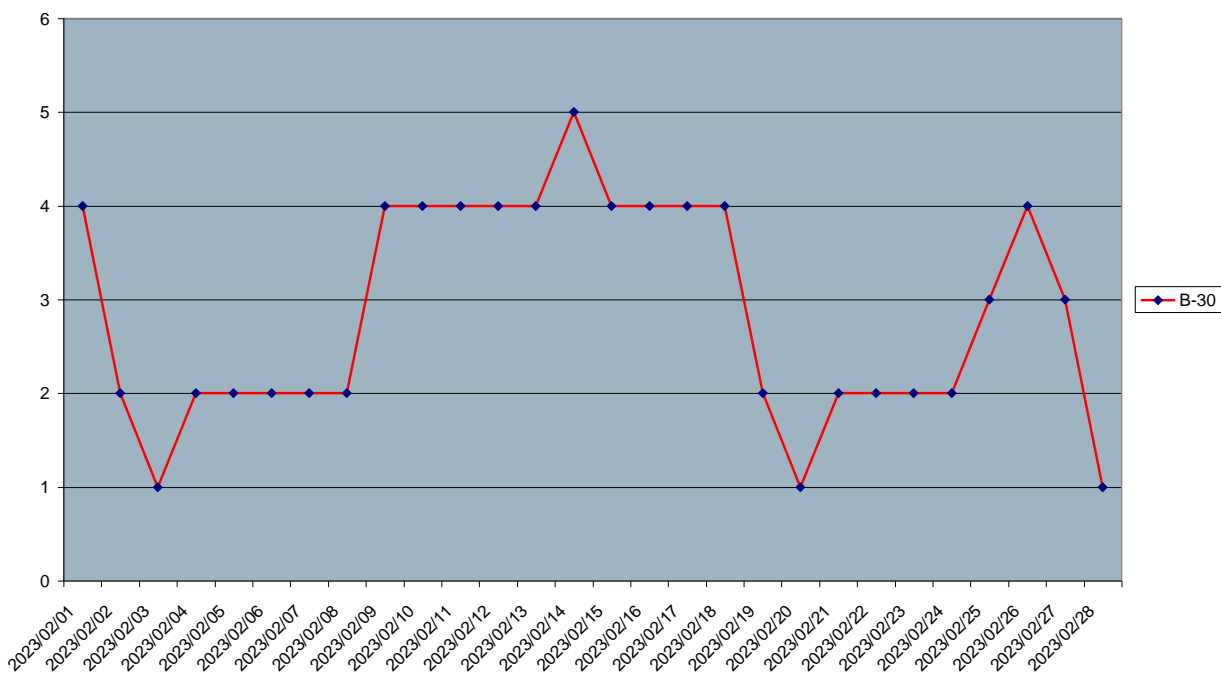
Stația B28 – Glina, stație fond urban



Stația B29 – Otopeni, stație fond urban



Stația B30 – Buftea, stație fond urban



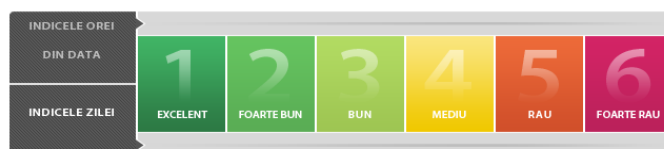
Datele sunt furnizate de stația/stațiile automate din Rețeaua Națională de Monitorizare a Calității Aerului.

Indice specific de calitatea aerului, pe scurt "indice specific", reprezintă un sistem de codificare a concentrațiilor înregistrate pentru fiecare dintre următorii poluanți monitorizați:

1. dioxid de sulf (SO<sub>2</sub>)
2. dioxid de azot (NO<sub>2</sub>)
3. ozon (O<sub>3</sub>)
4. monoxid de carbon (CO)
5. pulberi în suspensie (PM<sub>10</sub>)

Indicele general se stabilește pentru fiecare dintre stațiile automate din cadrul Rețelei Naționale de Monitorizare a Calității Aerului, ca fiind cel mai mare dintre indicii specifici corespunzători poluanților monitorizați.

Pentru a se putea calcula indicele general trebuie să fie disponibili cel puțin 3 indici specifici corespunzători poluanților monitorizați. Indicele general și indicii specifici sunt reprezentați prin numere întregi cuprinse între 1 și 6, fiecare număr corespunzând unei culori (pe figură sunt reprezentate atât culorile cât și numerele asociate acestora).



**Director Executiv**

**Dr. Ing. Simona Mihaela ALDEA**

**Șef Serv. Monitorizare**

**ing. Gabriel CIUIU**

Întocmit  
Cons. superior Mihaela Simona Isac



**AGENȚIA PENTRU PROTECȚIA MEDIULUI BUCUREȘTI**

Adresa Alea Lacul Morii nr. 1 sector 6 București Cod 060841

E-mail: [office@apmbuc.anpm.ro](mailto:office@apmbuc.anpm.ro); Tel. 021 430 66 77; Fax 021 430 66 75

Operator de date cu caracter personal, conform Regulamentului (UE) 2016/679